



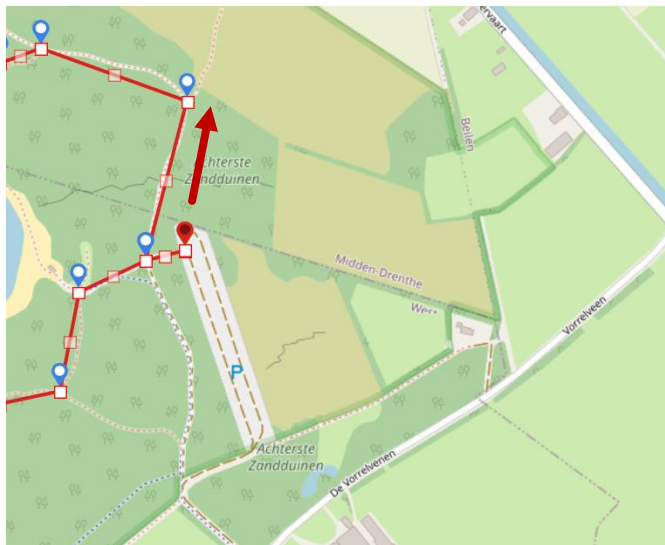
Afstand : 9 of 10 km
Provincie : Drenthe
Plaats : Hoogersmilde
Vertrekpunt : P Blauwe Meer
: Ga RA op de Vorrelvenen
: 9423 Beilen

Bijzonderheden : Prachtig meer
: Leggelderveld
: Ven, bos en heide

Versie : April 2021

RA = Rechtsaf
LA = Linksaf
RD = Rechtdoor
ri. = Richting

-- Een afwisselende route, Langs het Blauwe Meer en over het Leggelderveld. Eventueel langs het Vorrelveen.



1.

ZIE TRAJECTKAART:

Start vanaf de P bij het Blauwe Meer.

(de P is te bereiken met de auto, vanaf de Beilervaart rijdt u RA of LA naar Vorrelveen. Ga dan RA bij bord P en rij door tot u bij een grote Parkeerplaats komt)

Ga einde van de P, LA bij het gele bord Leggelderveld. Op de kruising RA tegengesteld aan het gele wandelroutepijlje.

2.

ZIE TRAJECTKAART:

Bij goed weer, niet te nat, is het mogelijk om rond het Vorrelveen te wandelen. Prachtige ven.

OPTIE 1 WANDELING INCLUSIEF VORRELVEEN:

Ga in de bocht naar links, RA door het hek en ga dan LA. U komt op een weiland, volg het padje dwars over het weiland tot u bij de afrastering bent. Ga hier LA. Blijf langs de afrastering lopen tot u op een kruising komt. Ga hier LA/RD aanhouden, of ga LA op het kleine padje dicht langs de ven. Volg het pad en blijf LA aanhouden tot u weer bij een hek bent. Ga hier RD. U gaat op het grotere pad RA.

OPTIE 2 ZONDER VORRELVEEN:

Volg het pad met een bocht naar links en blijf het pad volgen. (zwarte lijnen op kaartje)

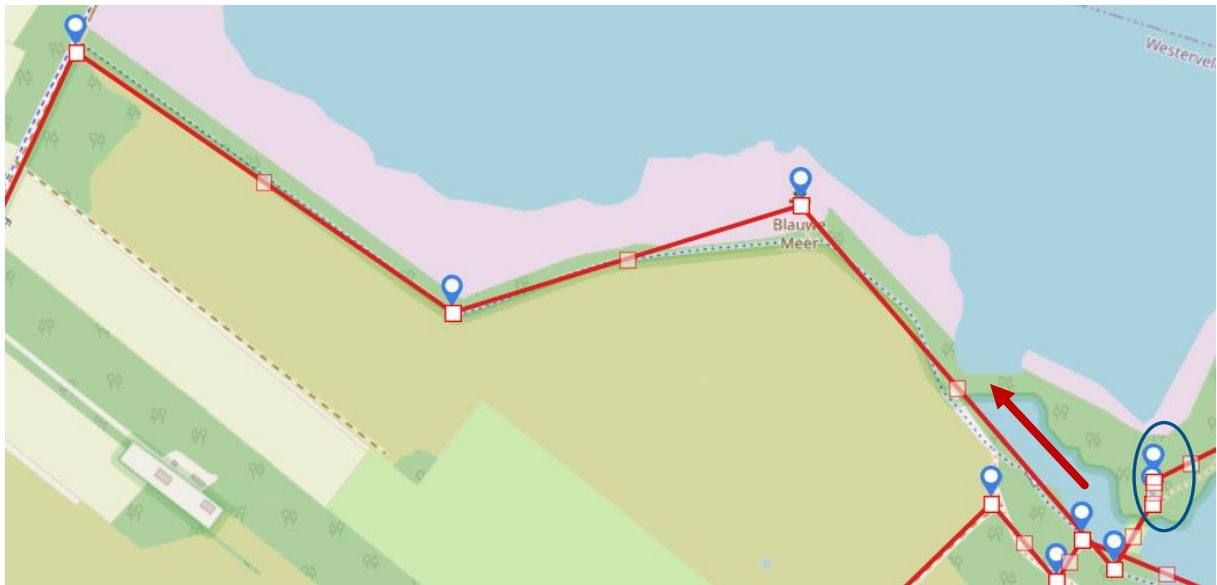


3.

ZIE TRAJECTKAART:

Blijf pad RD volgen, u komt over een zandpad met aan beide kanten hekken. Links is Blauwe Meer en rechts de zandafgraving.

Ga met de bocht links en kies een padje vlak langs het meer, of even verder af. Maakt niet zoveel uit wat u kiest, u komt bij het zelfde punt uit. Vlak voor einde van deze padjes is aan de rechterkant een uitzichtpunt met uitzicht op de zandafgraving en de televisie toren van Smilde. (in de cirkel)



4.

ZIE TRAJECTKAART:

Ga einde van het pad RA, u loopt nog langs een stukje water van blauwe meer. Dan loopt u iets omhoog langs de hekken en houdt u hierna RA aan, over het wildrooster langs het hek. U blijft langs de zandafgraving lopen op het zandpad naast het fietspad. Halverwege is er nog een mooi uitzichtpunt over deze zandafgraving. Blijf pad volgen tot u weer over het rooster langs een hek gaat. Ga hierna LA op zandpad met een klein fietspad ernaast.



5.

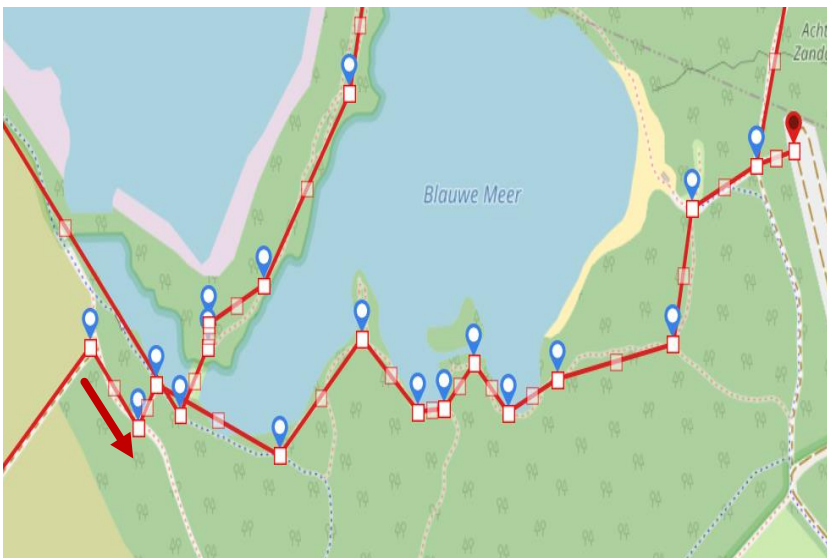
ZIE TRAJECTKAART:

Blijf RD lopen, het pad gaat over in een verharde klinkerweg. Ga na ong. 1 km LA bij het bord Zandlagen, net na het slotje. Blijf RA aanhouden langs het weiland. Op de kruising met het pad Veldweg schuin RD langs het blauwe waarschuwbord. Ga over het wildrooster RD over de heide. Op de kruising midden op de heide RD.

6.

ZIE TRAJECTKAART:

Aan einde van dit pad komt u op de verharde weg. Ga hier LA en ga weer LA na het bankje bij het gele bord Leggelderveld. Ga door het hek en ga RA op de T splitsing. Pad gaat met een bocht naar rechts en u moet weer door het hek. Ga hierna LA klein paadje. Einde van dit pad RA en gelijk weer LA langs rand van bos en weiland lopen. U komt bij een afsluitbalk met weer een geel bord van het Leggelderveld. Ga hierna LA. Op de Y splitsing LA fietspad aanhouden. Op de volgende Y LA zandpad kiezen. Op de kruising met pad in de bocht LA aanhouden en doorlopen tot het hek. Ga hier doorheen en steek het afgegraven heide stuk over en ga RD op het paadje op de hei. Loop dit pad over de heide helemaal uit. In de verte ziet u weer een ven. Ga aan het einde op de T splitsing RA. Ga weer door het hek en blijf RD aanhouden. In de verte ziet u de Televisie toren van Smilde weer. Dit pad kan nat/drassig zijn.



7.

ZIE TRAJECTKAART:

Ga op de splitsing RA en dan weer LA. Ga RA en blijft RD aanhouden. Blijf langs het Blauwe Meer lopen. Kies hiervoor zelf een paadje, dicht langs het meer of iets verder af. Aan het einde van het pad, ter hoogte van het strandje bij de kiosk, kunt u RA weer naar de het beginpunt.

-- In de winter kunt u dicht langs het water lopen, in de zomer is dit afgesloten met hekken. Dan moet u entree betalen om te kunnen zwemmen. --



Einde van de route

Ik hoop dat u heeft genoten van deze route. Heeft u op- en of aanmerkingen dan zou ik het fijn vinden als u mij daarover mailt.

Het is mijn intentie om de wandelingen zo optimaal mogelijk te beschrijven, maar er kunnen altijd onverwachte problemen of wijzigingen zich voordoen..

Ik stel een reactie op de site www.wandelvanuit.nl erg op prijs.

Like ons op facebook: <https://www.facebook.com/wandelvanuit>

Mailadres: wvu@wandelvanuit.nl