

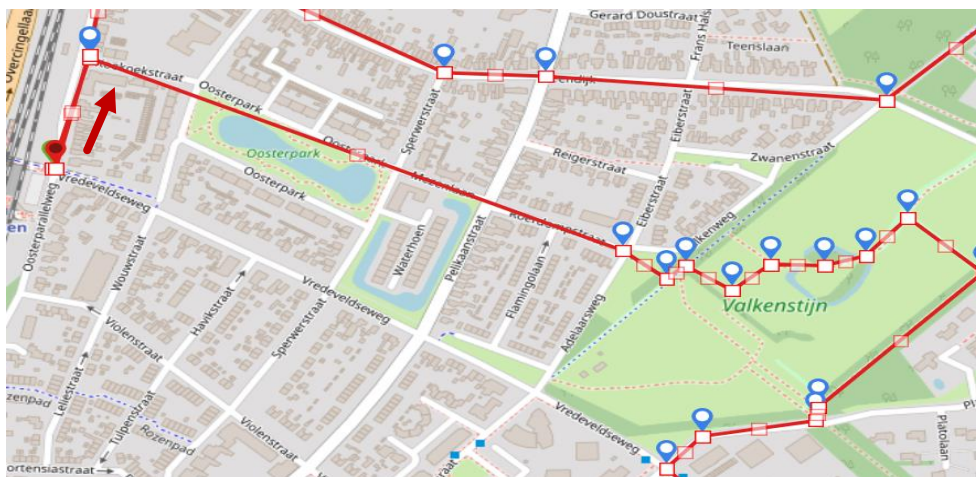


RA = Rechtsaf  
LA = Linksaf  
RD = Rechtdoor  
ri. = Richting

Afstand : 21 KM  
Provincie : Drenthe  
Plaats : Assen-Rolde vv  
Vertrekpunt : Achterkant Station Assen  
: Bij de looptunnel naast de P  
: Oosterparallelweg  
: Assen  
Vertrekpunt : Café Hofsteenge  
: Hoofdstraat 23  
: 9451 BA Rolde  
Bijzonderheden : 70% onverhard hei,  
weiland  
: Horeca in Rolde  
: versie mei 2021

-- Een afwisselende route, vertrekt vanaf achterkant van het station Assen. Typisch Drentsche Aa landschap. Bijzonderheden : Rolde, Lonerdiep, Deurzerdiep, Kampsheide met Hunebed.

### Startpunt van Station Assen (zie voor startpunt Rolde punt 6)

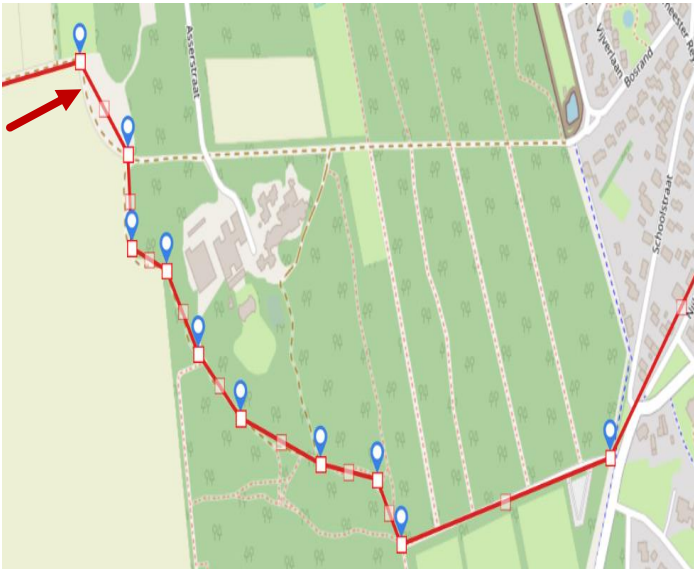


## 1.

### ZIE TRAJECTKAART:

Als u met de rug naar het station staat gaat u LA en RA 'de Koekoeksstraat' in, kruising RD 'Oosterpark' volgende kruising RD 'Mezenlaan' en RD aanhouden 'Roerdompstraat' tot aan het park.





rechterkant

#### 4.

**ZIE TRAJECTKAART:** Bij de bosrand RA, pad gaat met een bocht naar links en dan RA langs de bosrand blijven lopen. Volgende pad LA gaat het bos in. Deze volgen en op de Y links aanhouden. Steeds RD en aan het einde LA aanhouden. Als het goed is ziet u schuin voor u de sportvelden 'Boerbosch' van Rolde. Bij de sportvelden gaat u LA richting Rolde. De sportvelden heeft u aan uw



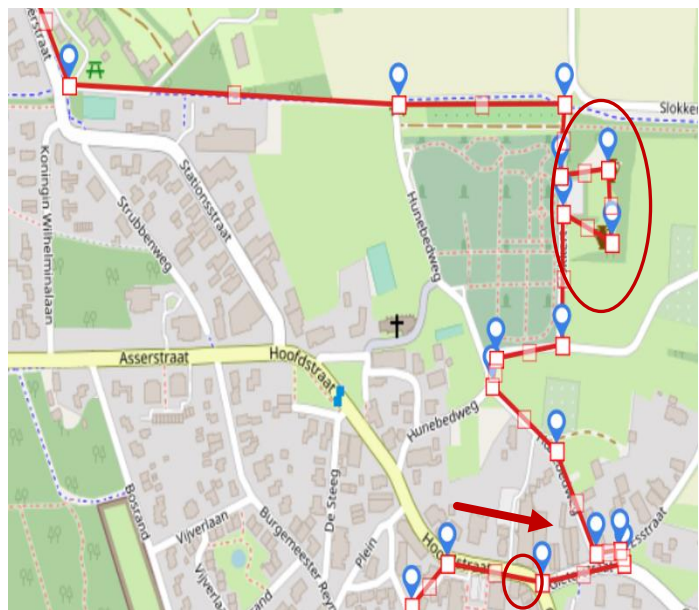
#### 5.

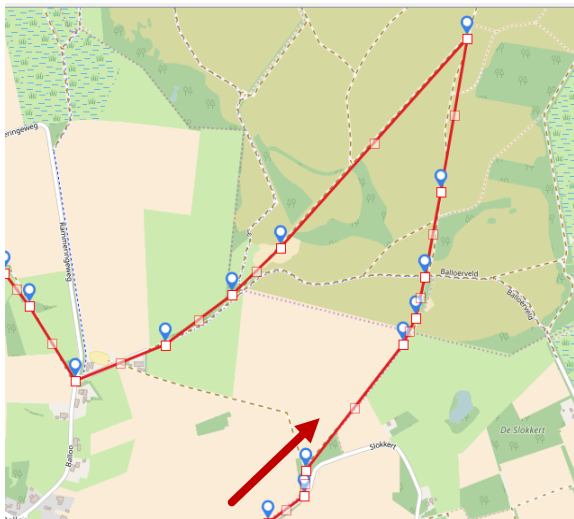
**ZIE TRAJECTKAART:** U loopt door tot de 'Nijlanderstraat' ga hier LA. Bij de splitsing 'Grote Brink' en 'Schoolstraat' vervolgt u RD de 'Nijlanderstraat' het wandelpad en blijft deze straat vervolgen. U blijft op de 'Nijlanderstraat' tot de 'Middenstraat' dat is de vierde weg RA. U komt dan op de drukke 'Hoofdstraat' hier gaat RA.

**Startplaats Rolde is vanaf hier:**

6.

**ZIE TRAJECKAART:** Voorbij café-restaurant Hofsteenge (kleine cirkel) gaat u LA de 'Gieterstraat' in. Daarna de eerste weg LA (volg bordjes hunebed), LA en gelijk RA 'de Hunebedweg'. Ga RA voor het kerkhof en dan eerste weg LA 'de Slokkert'. Rechts van de weg zijn twee hunebedden. D18 en D17. (in de cirkel op het kaartje). Verder RD tot het fietspad en daar LA. Voorbij het streekmuseum "Het dorp van Bartje" gaat u RA de 'Balloërstraat' in. Daarna gelijk eerste weg RA.





## 7.

**ZIE TRAJECTKAART:** Na ongeveer 800 meter LA wandelpad. Bij de Y splitsing rechts aanhouden. U loopt nu richting het Balloërveld, langs het monument voor het Pieterpad en u gaat door het hek. Op de kruisingen RD, dit pad steeds volgen tot er een **grote zandweg**, kruist. Hier slaat u scherp LA (is 4<sup>e</sup> pad LA). Op dit pad komt u het "Heilige Huisje" tegen. Einde van deze weg RA. Deze weg volgt u tot voorbij de Schaapskooi en parkeerplaats van het Balloërveld.



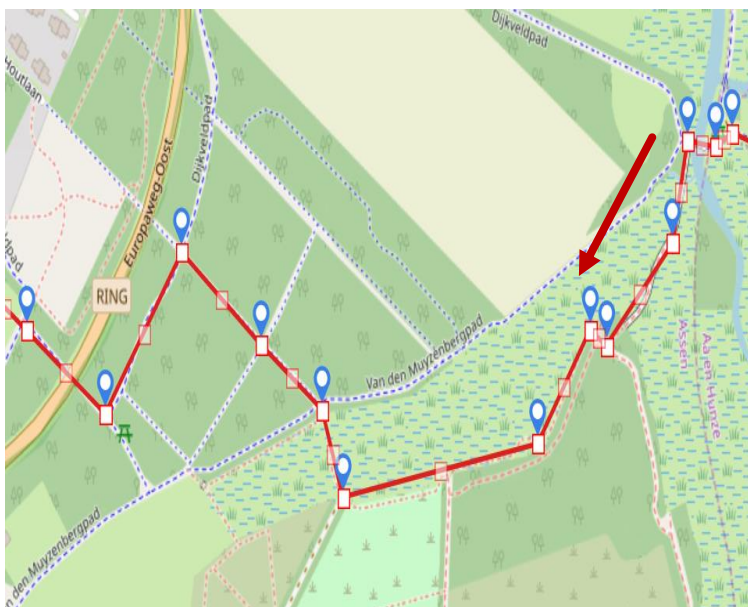
## 8.

**ZIE TRAJECTKAART:** Op de kruising voorbij de parkeerplaats gaat een fietspad naar rechts deze oversteken en gelijk daarna RA op het wandelpad. Dit wandelpad volgen. RD op de kruising met de verharde weg. Einde wandelpad gaat u LA. U komt nu langs het 'Lonerdiepje'. U vervolgt dit pad tot aan de 'Balloërweg' (de weg Balloo-Loon). U gaat hier LA dit is een stukje langs de weg (let op verkeer!!). Na ongeveer 500 mtr steekt u de weg over en gaat RA het zandpad op richting Kampsheide. U houdt dit pad aan, het maakt een bocht naar links, u komt langs het

Hunebed bij Kampsheide D16.

## 9.

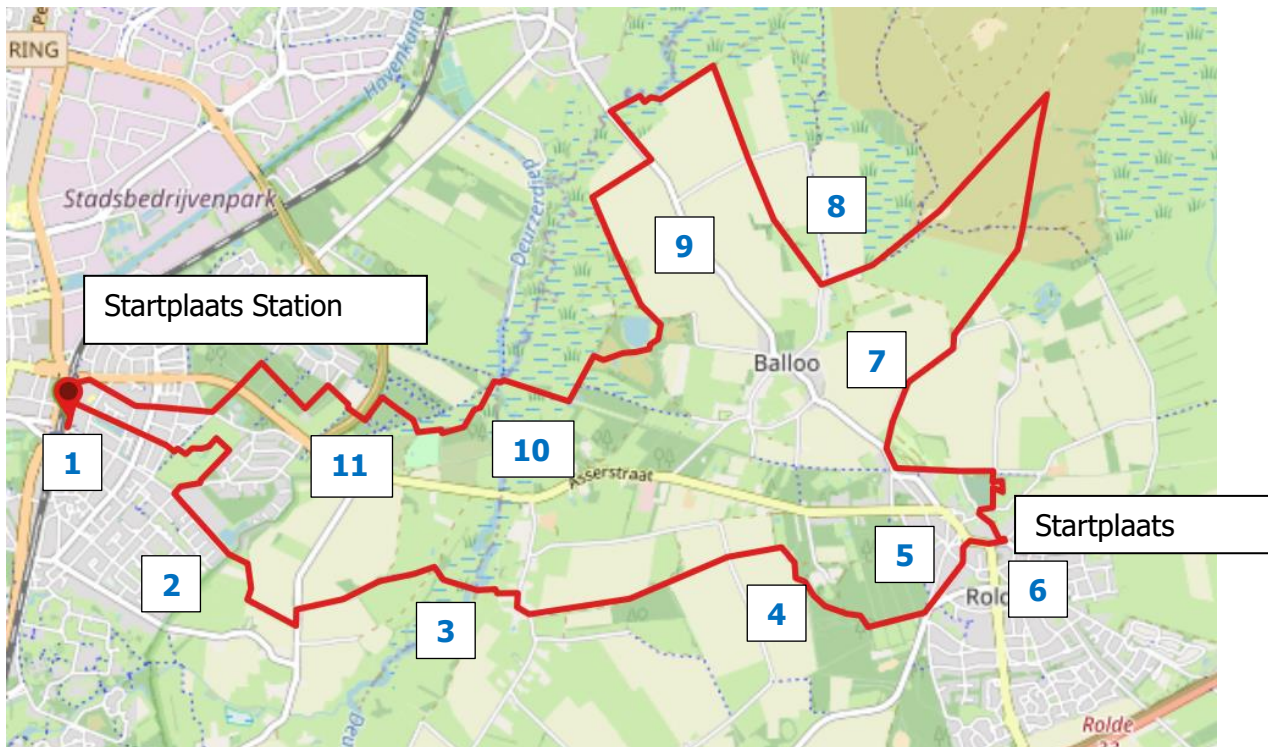
**ZIE TRAJECTKAART:** U blijft rechtdoor lopen en ziet dan aan uw rechterhand het ven van Kampsheide. U blijft eerst rechtdoor lopen, over het wildrooster, na ong 100 meter RA richting het ven. U loopt dan langs het ven dat aan uw rechterhand blijft. Voorbij het 2<sup>e</sup> bankje komt na ongeveer 100 mtr een splitsing u kiest dan voor de middenweg. (niet langs het ven blijven lopen en niet links af). U loopt dan over de heide met de grafheuvels totdat u na het wildrooster bij het grote zandpad komt. Hier gaat u LA. U gaat na het bord over Kampsheide RA, fietspad ri Assen. U passeert opnieuw het Deurzerdiep.



## 10.

**ZIE TRAJECTKAART:** Na de brug LA het vlonder pad op. RD voorbij het infobord over het 'Poepenhemeltje', hierna RA en LA langs de rand van het bos. Einde RA langs het weiland. Doorlopen tot het bruggetje. RD Fietspad oversteken, RD op de kruising en bij het volgende fietspad LA gelijk weer RA op het verharde fietspad onder het viaduct door.





## Einde van de route

*Ik hoop dat u heeft genoten van deze route. Heeft u op- en of aanmerkingen dan zou ik het fijn vinden als u mij daarover mailt.*

*Het is mijn intentie om de wandelingen zo optimaal mogelijk te beschrijven, maar er kunnen altijd onverwachte problemen of wijzigingen zich voordoen..*

**Ik stel een reactie op de site [www.wandelvanuit.nl](http://www.wandelvanuit.nl) erg op prijs.**

**Like ons op facebook:** <https://www.facebook.com/wandelvanuit>

**Mailadres:** [wvu@wandelvanuit.nl](mailto:wvu@wandelvanuit.nl)