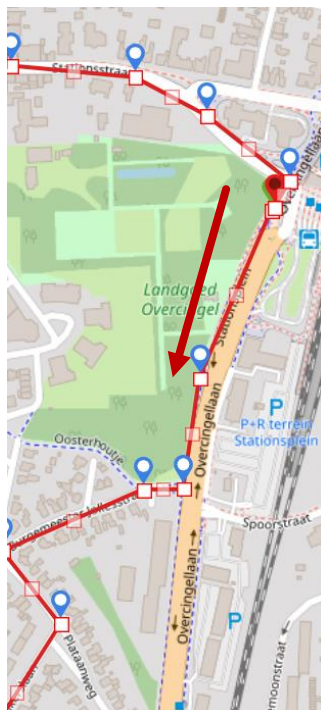




Afstand	: 8,5 km
Provincie	: Drenthe
Plaats	: Assen
Vertrekpunt	: Station Assen voorzijde : Stationsplein
Bijzonderheden	: 70% verhard : bos, park en stad
Versie	: Mei 2021

RA = Rechtsaf
LA = Linksaf
RD = Rechtdoor
ri. = Richting

--Een verrassende stadswandeling door Assen. Met veel groen, bos en monumenten. De route gaat eerst door het groen van het Asserbos, om via de vaart door het centrum te lopen.--

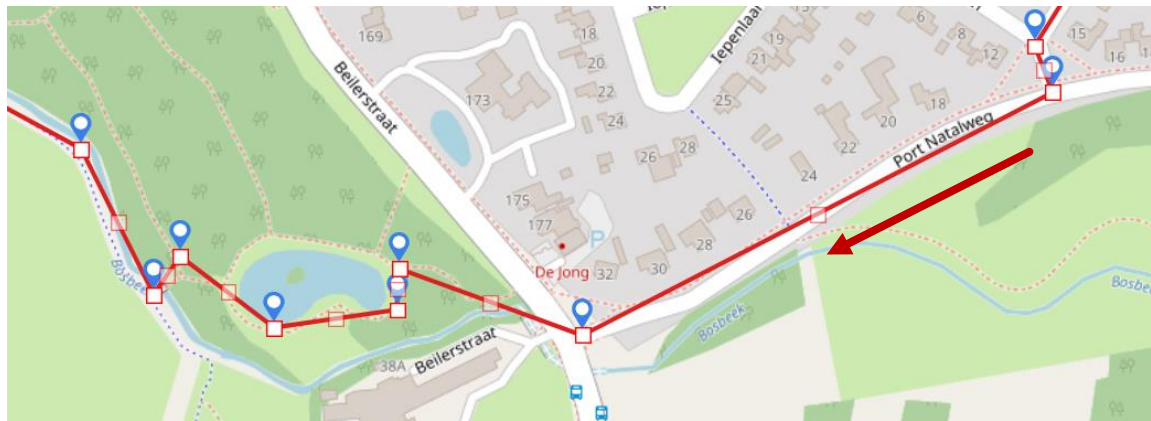


1.

ZIE TRAJECTKAART:

De route vertrekt vanaf de hoofdingang van het onlangs vernieuwde hoofdstation in Assen.

Als u met de rug naar de ingang van het station staat, steekt u de weg over en gaat LA af op de 'Overcingellaan'. Vervolgens RA 'Burgemeester Jollesstraat'. Bij de rotonde LA 'Plantaanlaan'. 1^e straat RA 'Vogelkerslaan'.



2.

ZIE TRAJECTKAART:

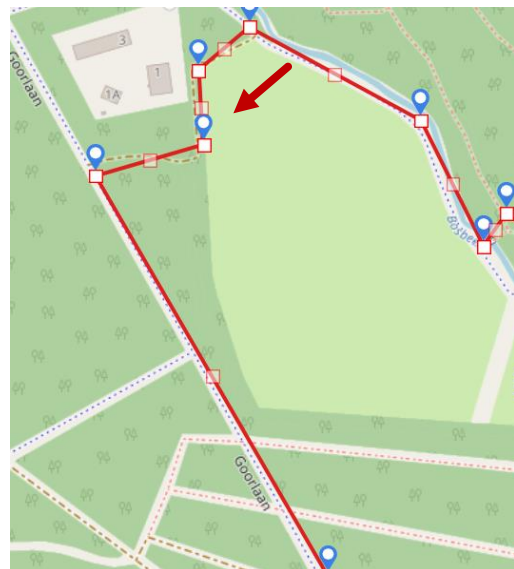
Einde LA 'Kastanjelaan' en gelijk RA 'Port Natalweg'. Deze weg tot einde uitlopen. Weg Beilerstraat oversteken en dan schuin voor u ziet u een wandelpad het bos in. Ga hierin.

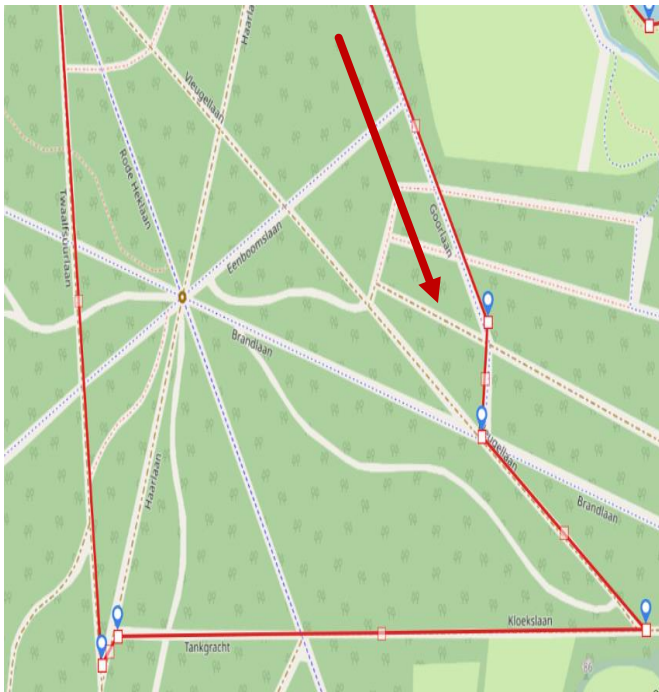
U komt bij een vijver. 'De oude vijver' Loop hier links omheen. Tot voorbij het bankje aan de kop van de vijver gaat u LA. Gelijk LA over het bruggetje en u staat aan de rand van een groot veld. Ga hier RA.

3.

ZIE TRAJECTKAART:

Vlak voor het einde van dit veld LA, u blijft langs het veld lopen, aan de rechterkant ziet u gebouwen van de scouting. 1^e pad RA. Einde LA 'Goorlaan'.





4.

ZIE TRAJECTKAART:

Doorlopen tot het einde = 3 x RD op de kruising

De volgende kruising is een vijfspiong. Kies het tweede pad LA 'Vleugellaan'.

Aan het einde RA de 'Kloekslaan'. U loopt aan de achterkant van de 'Zuiderbegraafplaats'.

Op de kruising met fietspad (Rode Heklaan) RD en u bent op de 'Tankgracht'. Volgende kruising RD en dan einde pad LA en gelijk RA op de kruising 'Twaalfsuurlaan'.

5.

ZIE TRAJECTKAART:

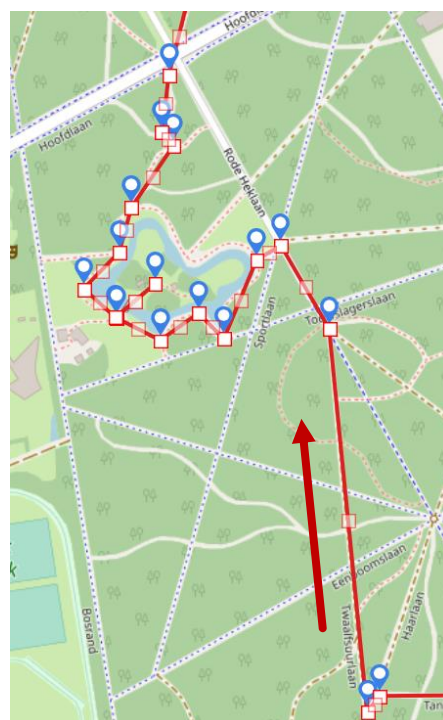
Blijf op dit pad ongeveer 400 mtr RD aanhouden op alle kruisingen tot einde van dit pad. U bent dan bij het fietspad 'Rode Heklaan', ga hier LA.

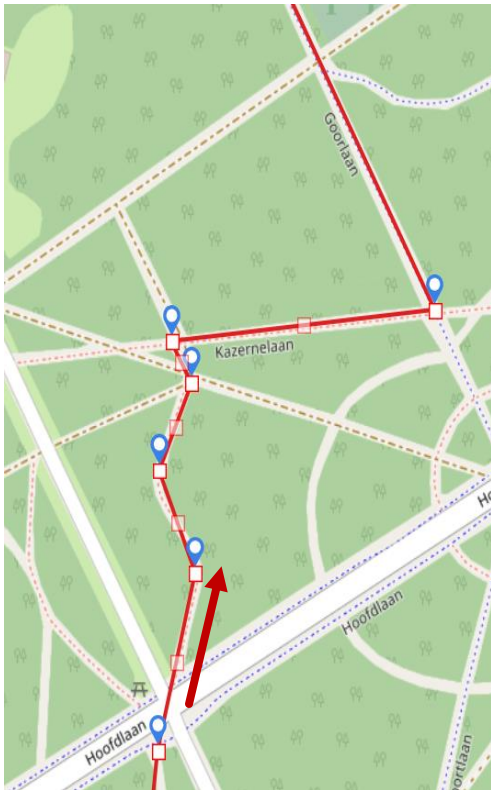
Ga RD op de kruising fietspad 'Touwslagerslaan'

Ga LA bij het monument van: Wolter Hendrik Hofstede. Fietspad oversteken en dan LA bij de vijver. Blijf langs de vijver lopen. U passeert de kinderboerderij 'De Hofstede' deze is aan uw linkerkant. Mits geopend kunt u hier ook thee of koffie drinken.

Vanaf de Kinderboerderij gaat u 2^e pad LA. Volgende pad weer LA en daarna opnieuw LA op het volgende pad.

Op de Y splitsing RA aanhouden en doorlopen tot de grote weg 'Hoofdlaan'.





6.

ZIE TRAJECTKAART:

De 'Hoofdweg' oversteken en dan ziet u schuin rechts een bospad (staat een bordje fietspad) . Dit pad inlopen.

Op de kruising een vijfsprong RD(links) en dan gelijk het volgende pad RA 'Kazernelaan'.

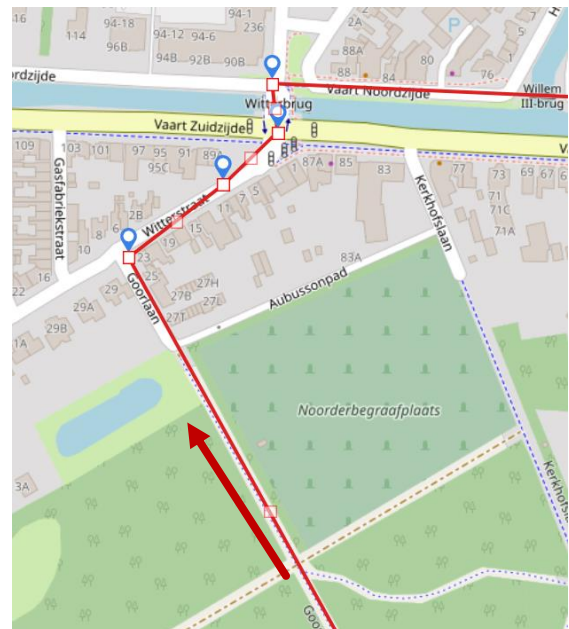
Eerste pad LA 'Goorlaan' Op de kruising RD. U loopt aan de achterkant van de 'Noorderbegraafplaats'.

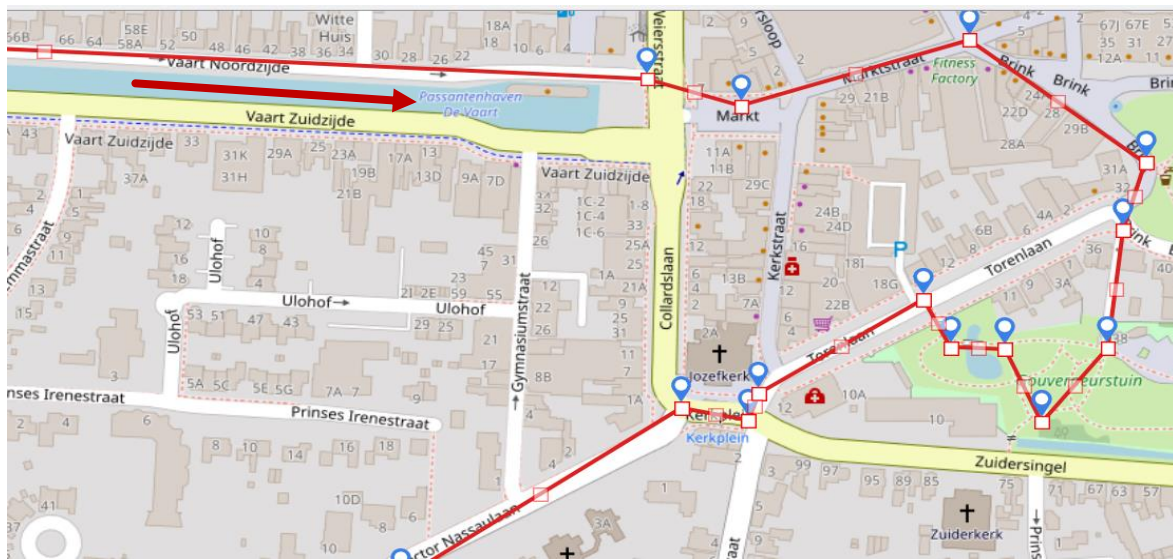
7.

ZIE TRAJECTKAART:

RD blijven lopen, het pad wordt verhard.

Einde bent u bij de 'Witterstraat' Ga hier RA. Bij de stoplichten 'Vaart ZZ' oversteken, brug oversteken en RA aan de stille kant ' Vaart NZ' lopen.





8.

ZIE TRAJECTKAART:

RD blijven lopen tot het centrum van Assen. Vlak voor het einde ziet u aan de linkerkant 'Theater de Kolk'. Aan het einde van de vaart, op de kop is een klein pleintje. Hier de weg oversteken naar het pleintje 'De Markt'. Zomers is het hier erg gezellig met veel terrassen. Loop langs de terrassen en ga links in de hoek RA/RD, 'De Marktstraat'.

U loopt achter het 'Warenhuis van der Veen' langs. Op de kruising RA. (Links is het winkelcentrum van Assen). U komt nu op de 'Brink'. Aan de overkant 'Het Drents Museum'. Later komt de route hier weer langs. Rechts aanhouden op de 'Brink'.

In de bocht met de 'Torenlaan' kunt u RD. U komt dan in de 'Gouverneurstuin'. Jaarlijks zijn hier vele evenementen. In deze tuin, 1^e kruising RD, tweede RA, einde LA en verlaat de tuin LA via 'De Torenlaan'.

Einde RA 'Kerkplein', u loopt voorbij 'de Jozefkerk'. De weg oversteken en LA 'Dr. Nassaulaan'. Hier zijn vele mooie monumentale panden.



9.

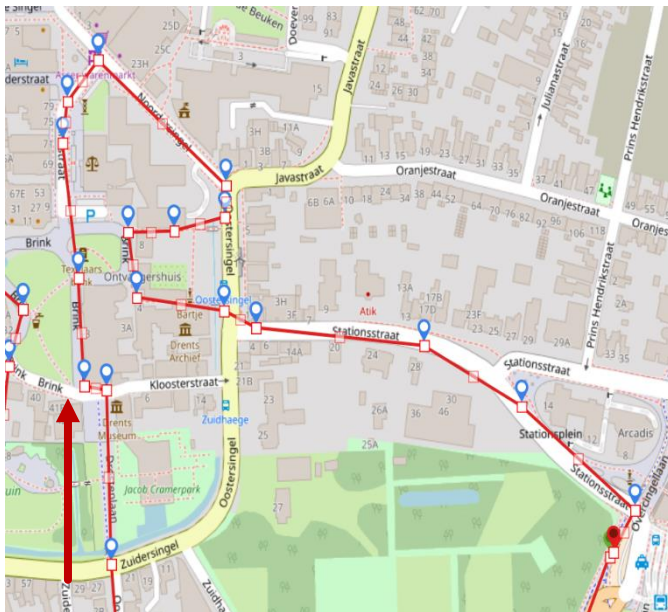
ZIE TRAJECTKAART:

Ga op de tweede straat LA 'Hertenkamp' en gaRA bij het Hertenkamp doorlopen tot het restaurant. Hier LA en fietspad voorbij de tennisbanen volgen. Einde LA 'Johan Hoflaan'.

Tweede pad LA, op de Y RA en doorlopen tot het einde. U komt uit op de 'Beilerstraat' ga hier LA.

Eerste RA 'Beilerstraat', aan de linkerkant op de hoek het gebouw van 'RTV Drenthe'. Y kruising RD/RA 'Wilhelminastraat'. 2^e straat LA 'Oosterhoutstraat' hier staat rechts een oud gebouw van het 'Wilhelmina Ziekenhuis.'

Steek de 'Zuidersingel' RD over en ga op het fietspad 'Drostelaan' RD.



10.

ZIE TRAJECTKAART:

Rechts is het 'Drents Museum'. U loopt voorbij de ingang van het 'Drents Museum', houd links aan en u loopt weer op de 'Brink'.

RD vervolgen, u komt nu op de 'Brinkstraat' aan uw rechterkant is het 'Gerechtsgebouw' van Assen. Aan de 'Brinkstraat' is veel horeca. Eind RA 'Noordersingel'. Aan de linkerkant is het 'Gemeentehuis'

Eind RA en gelijk het pad RA '11 decemberlaantje'. U komt weer op 'De Brink' Ga hier LA en gelijk weer LA bij het 'Drents Archief' langs het 'Museumlaantje'. Aan het einde aan u linkerkant staat 'Bartje'.

Steek aan het einde de kruising over en vervolg de 'Stationsstraat' totdat u weer bij het station bent.

Voor meer info over Assen :

- <http://www.vvassen.nl/nl>
- <http://www.ahvassen.nl/over-ahv.html> = 'Historische vereniging'
- <http://www.wza.nl/over-wza/onze-organisatie/historie> = Historie van WZA
- <http://www.beeldbankassen.nl/stad/>
- <http://www.florijnas.com/projecten/stationsgebied>
- <https://drentsmuseum.nl/nl>
- <http://www.vriendenasserbos.nl/index.html>
- <http://drentsarchief.nl/>



Einde van de route

Ik hoop dat u heeft genoten van deze route. Heeft u op- en of aanmerkingen dan zou ik het fijn vinden als u mij daarover mailt.

Het is mijn intentie om de wandelingen zo optimaal mogelijk te beschrijven, maar er kunnen altijd onverwachte problemen of wijzigingen zich voordoen..

Ik stel een reactie op de site www.wandelvanuit.nl erg op prijs.

Like ons op facebook: <https://www.facebook.com/wandelvanuit>

Mailadres: wvu@wandelvanuit.nl