



RA = Rechtsaf
LA = Linksaf
RD = Rechtdoor
ri. = Richting

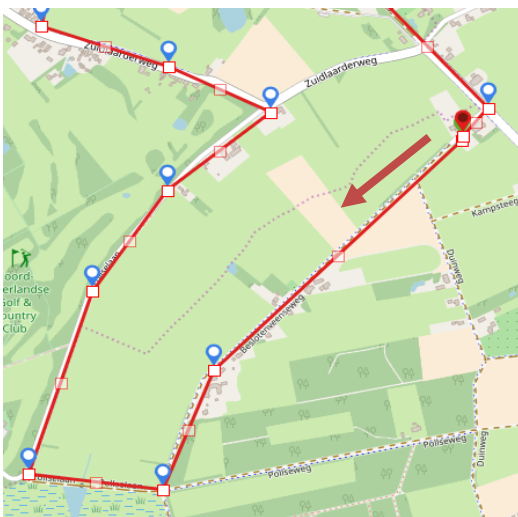
Afstand : 9,2 KM
Provincie : Groningen
Plaats : Noordlaren
Vertrekpunt : Herberg de Blankehoeve
: Beslotenveenseweg 2
: 9479 TL Noordlaren

Bijzonderheden : Paviljoen Appélbergen
: Bos en landelijk

: versie December 2017

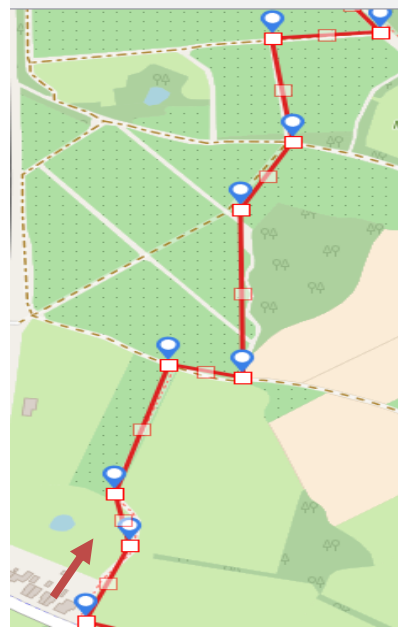
TIP: In Appélbergen zijn vele kleine bospaadjes. Het kan zijn dat u een keer een andere keuze maakt. Lees goed de trajectkaartjes en u kunt altijd de route weer oppakken vanaf het Paviljoen aan het grote zandpad midden in Appélbergen.

-- Een afwisselende korte route, kleine paadjes door het bos, landelijk en uitzicht op het Landschap Drentse AA. --



Zie trajectkaartje: Ga vanaf de P achter de Herberg LA (niet richting de Herberg). Op de kruising RA, over de witte brug (vlak voor de brug staat een mooie picknickset met veel info). Pad gaat RA langs de golfbaan. U kunt onverhard lopen aan de rechterkant van de verharde weg. Aan het einde weg oversteken en LA op het fietspad. Vlak voor het witte huis RA.

Zie trajectkaartje: RA voor het perceel van de boomkweker. Aan het einde RA en dan LA voor het slootje!! Pad langs de bosrand lopen en dan links aanhouden tot u weer op het grote zandpad bent. Hier RA. Op de kruising RD. Eind pad RA.



Zie trajectkaartje: LA met de bocht mee en dan einde RA (klein paadje in de hoek) en gelijk LA zandpad in het bos. Eerste pad RA, grote pad oversteken en dan eerste pad RA langs het vennetje. Einde LA en gelijk RA. Op de zandverstuiving in het midden LA, kruising RD en dan volgende pad LA (= een groter zandpad!!). Bij het Oranje bordje RA(u loopt dan het bos weer uit en door de weilanden)

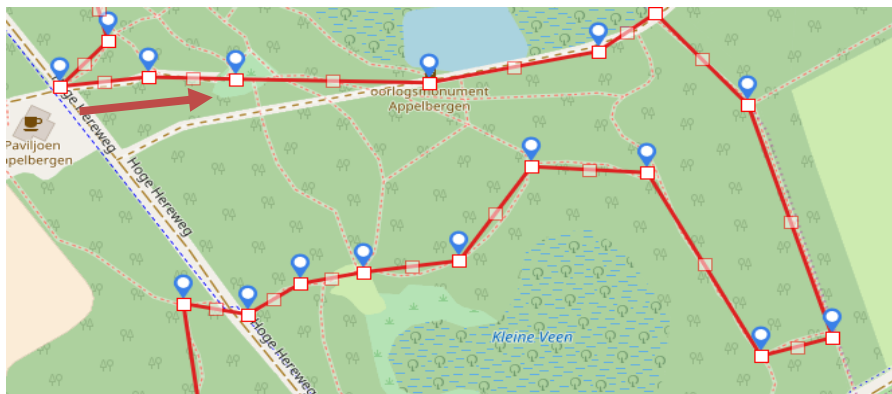
Zie trajectkaart: Einde pad RA, bij het bankje. Dan nadat u het pad dat van links komt bent gepasseerd RA (voorbij het bosje). Einde van dit pad RA. Pad volgen, gaat met een bocht naar links weer naar rechts.



Zie trajectkaart: Einde van dit pad even RA en gelijk LA (rood/wit teken van Pieterpad volgen) U loopt langs het 'Grote Veen'.

Het volgende stukje is lastig te beschrijven maar het is de bedoeling dat u uitkomt bij het Paviljoen Appélbergen!! U kunt dit ook naar eigen inzicht, zie ook kaart, invullen.

U loopt een stuk langs het 'Grote Veen', dan tweede pad RA, eerste pad oversteken en dan RA op de heide. Bijna aan het einde LA en gelijk weer LA. RD lopen tot de kruising waarbij u rechts het Paviljoen ziet.



Zie trajectkaart: Vanaf het Paviljoen neemt u het pad richting het Verzetsmonument van de staking in 1943. Voorbij dit monument gaat u tweede pad RA, lang recht pad. Vlak voor het einde gaat u RA, over een klein bruggetje en dan RD totdat u weer op een groter pad komt. Hier RA, u loopt nu langs het 'Kleine Veen' dat is aan uw linkerhand. U komt uit bij een picknickbankje en een kleine zandverstuiving. Doorlopen tot het grote pad met fietspad ernaast. Deze oversteken en een klein stukje RA en dan LA weer het bos in en gelijk weer LA op het bospad.

Zie trajectkaart: Bospad helemaal uitlopen, aan het einde RA, vlak voor u ziet u 'De Buitenschool'. Aan het einde LA, u loopt op de Oude Schoolweg, dit pad wordt verhard. Doorlopen totdat u weer op het grote pad bent. Hier RA, kruising oversteken en RD op het fietspad richting het beginpunt. U ziet dat al vanaf hier.





Het Paviljoen Appélbergen zit bij de cirkel.

Einde van de route

Ik hoop dat u heeft genoten van deze route. Heeft u op- en of aanmerkingen dan zou ik het fijn vinden als u mij daarover mailt.

Het is mijn intentie om de wandelingen zo optimaal mogelijk te beschrijven, maar er kunnen altijd onverwachte problemen of wijzigingen zich voordoen..

Ik stel een reactie op de site www.wandelvanuit.nl erg op prijs.

Like ons op facebook: <https://www.facebook.com/wandelvanuit>

Mailadres: wvu@wandelvanuit.nl