



RA = Rechtsaf  
LA = Linksaf  
RD = Rechtdoor  
ri. = Richting

Afstand : 15,5 km  
Provincie : Drenthe  
Plaats : Appelscha  
Vertrekpunt : Buitencentrum Drents- :  
: Friese Wold  
: Terwisscha 6a  
: 8426 SJ Appelscha  
Bijzonderheden : 80% onverhard  
: Heide, bos en vennen  
: versie maart 2022

**Advies: Deze route gaat door het bos en over de heide met veel verschillende paadjes. Hoewel ik mijn uiterste best heb gedaan om alles zo duidelijk mogelijk te beschrijven en te voorzien van kleine trajectkaartjes, wil ik u aanraden deze route te lopen met behulp van een GPS of met een route app op de mobiele telefoon.**

-- Een afwisselende route, dwalen in het Drents Friese Wold, natuurlijke route, waarbij met name de stilte oorverdovend is. Bijzonderheden : Aekingerzand, Kale Duinen, Canadameer en de ven Grenspoel –

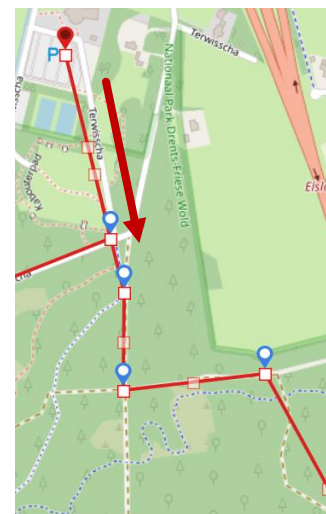


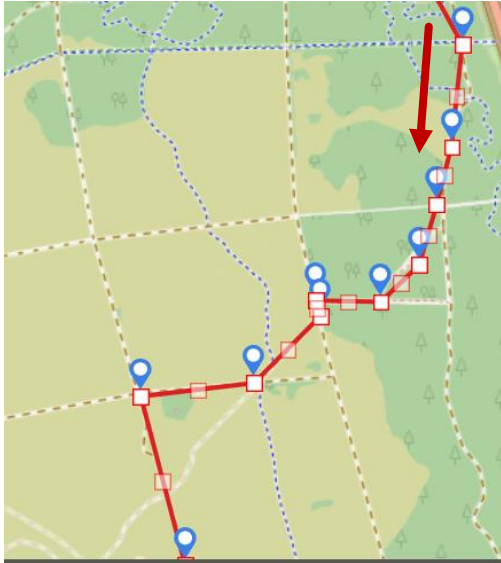
Vertrek van de P bij het Buitencentrum Drents Friese Wold. Ga via het betonpad richting het bos. Volg het bord dat de gemarkeerde routes aangeeft. U komt langs een grasveld(rechts van u), waarbij u aan de hand van uw geboortedag kunt bepalen welke boom bij u hoort en welke kenmerken deze heeft.

## 1.

### ZIE TRAJECTKAARTJE:

Ga RD, verharde weg Terwisscha oversteken en vervolg fietspad.  
Ga RD op het onverharde pad, fietspad gaat met bocht naar rechts. Ga op de kruising LA en hou RA aan en ga RD steek hierbij MTB pad over.





2.

**ZIE TRAJECTKAARTJE:**

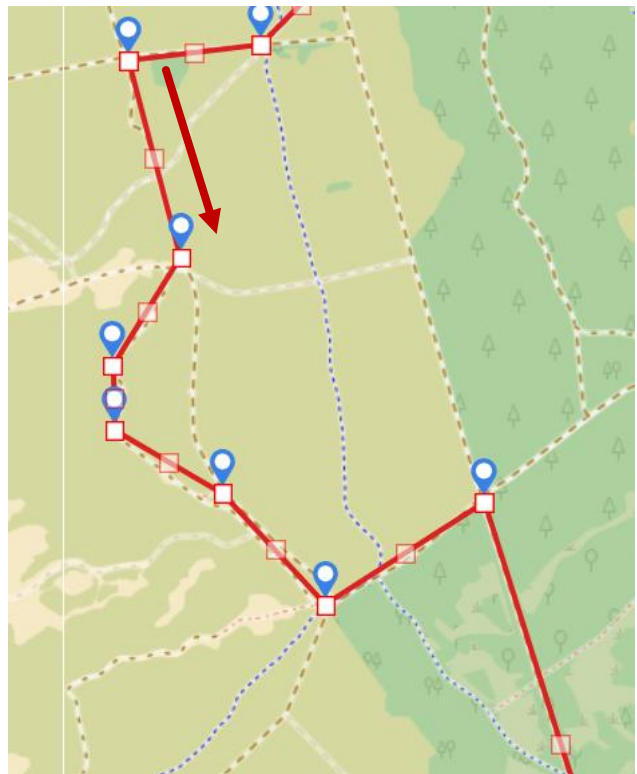
Ga RD op het fietspad oversteken en volg de witte wandelroute. Op de volgende kruising schuin RA, witte wandelroute. RA einde pad en dan LA op grote zandpad en gelijk RA over het vee-rooster.

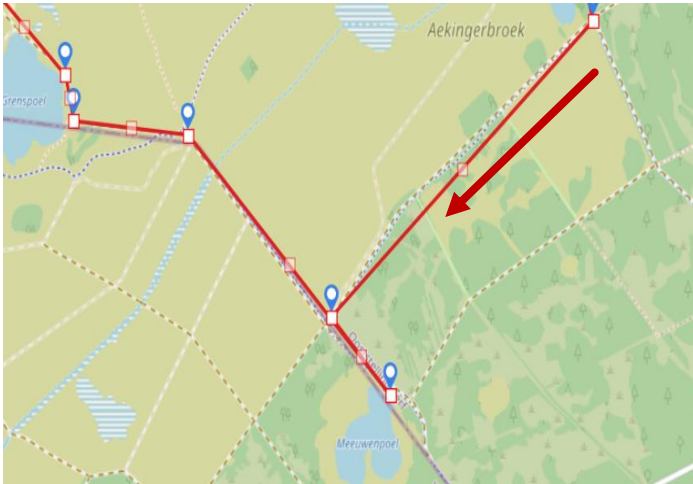
RA aanhouden en fietspad oversteken. Op de volgende kruising LA. (witte route niet meer volgen!!)

3.

**ZIE TRAJECTKAART:**

Ga op de volgende kruising beetje RA en weer LA volg de rode route (u kunt ook RD lopen, komt op hetzelfde uit). Pad helemaal uitlopen tot u weer op het grotere pad komt. Ga op de kruising LA langs het fietspad. (Rode route gaat RA deze niet volgen). Ga over het wildrooster en door het hek en ga dan RA.





#### 4.

##### ZIE TRAJECTKAART:

Ga op de kruising RA, door het hek. Pad loopt parallel aan het fietspad. Op de kruising RA. (een klein stukje naar links is de Meeuwenven met een fijn bankje!!). De route gaat richting de uitkijktoren. Op de kruising met de uitkijktoren (rechts) gaat u LA/RD op het onverharde pad. De rode wandelroute volgen. U komt uit bij de ven Grenspoel. Ga hier RA en volg de rode wandelroute.

#### 5.

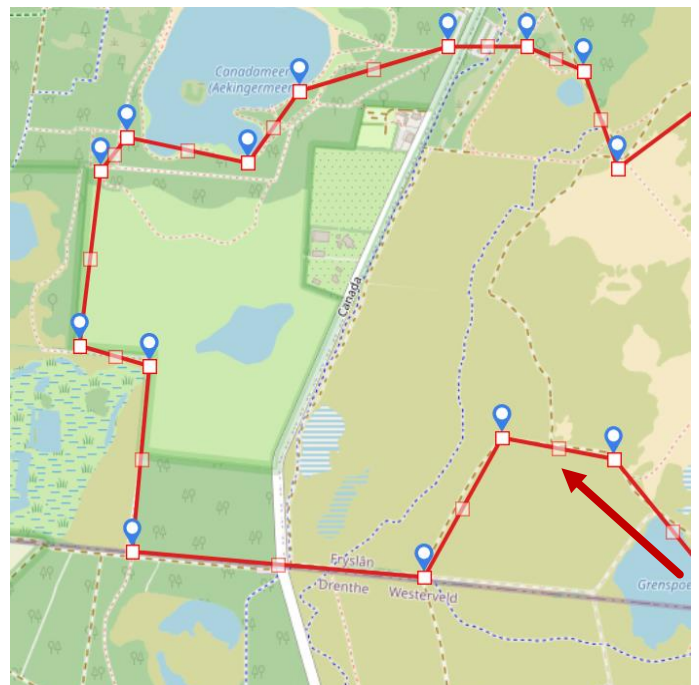
##### ZIE TRAJECTKAART:

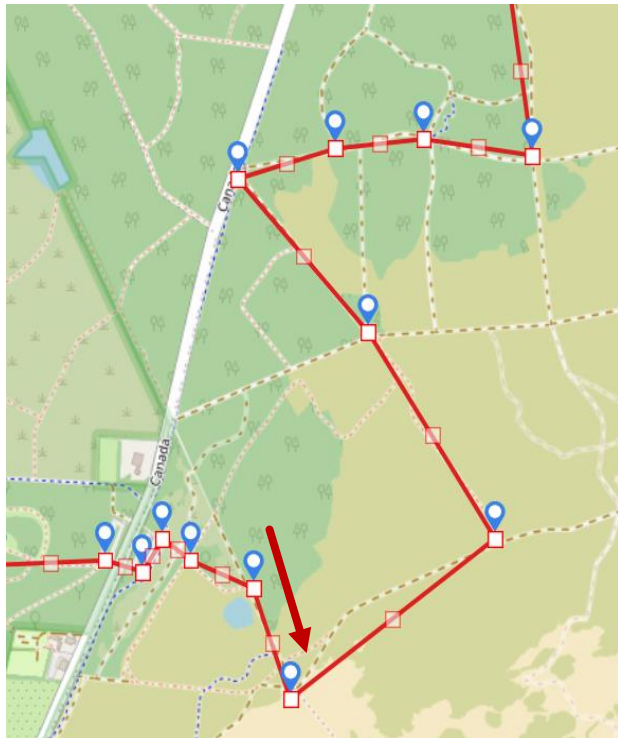
Blijf pad RD volgen tot u op het grotere pad uitkomt. *(De rode route gaat RA deze niet meer volgen, of wanneer u een kortere route wilt lopen kunt u deze volgen en vanaf punt 6 weer verder deze route)*

Ga RA op het grotere pad, met fietspad. U komt uit bij de verharde weg, hiervoor staat een picknickbank. Steek de weg over en ga RD.

Ga eerste pad RA, u komt langs een veld met grazende dieren. Blijf langs het veld lopen en volg het pad over het open land.

Aan het einde RA, gelijk LA en op de kruising RA. U komt uit bij het Canadameer. Blijf langs de rand van het meer lopen en loop richting de P van het Canadameer. Steek opnieuw de weg over en naar de andere P en ga Links in de hoek weer richting Aekingerzand. Ga RD richting de ven dit is weer rode wandelroute.





## 6.

### ZIE TRAJECTKAART:

Loop links langs de ven, u komt uit op een groot kruispunt. Ga hier LA (rode route). Ga op de kruising RA (Wit/Rode) route. Ga RD, pad gaat beetje naar rechts en ga door het hek en LA. (witte wandelroute). U komt uit bij het fietspad. Ga hier RA en weer RA het bos in nog steeds witte wandelroute.

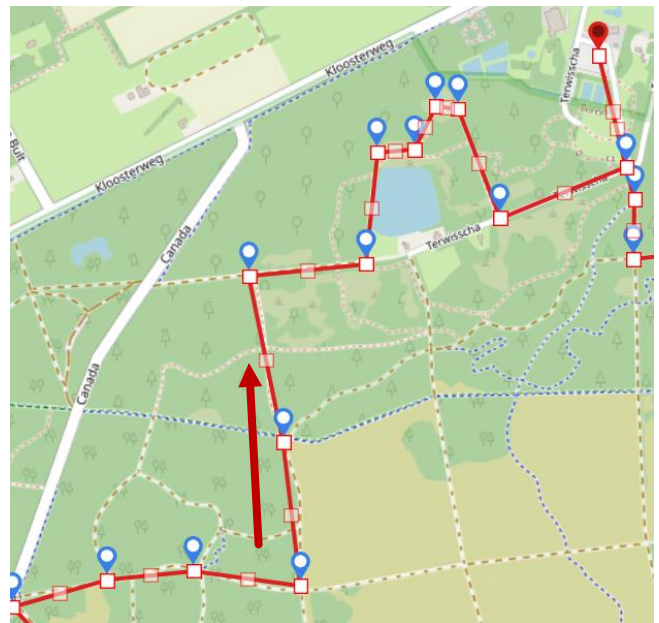
Blijf RD lopen tot u weer bij de heide bent. (Witte wandelroute niet meer volgen!!)

Ga LA op de kruising van pad langs de heide.

## 7.

### ZIE TRAJECTKAART:

Ga RD fietspad oversteken en loop het bospad helemaal uit tot einde. Ga dan RA. Ga LA over het verharde pad voor een rondje rond de plas. Blijf rechts aanhouden en ga dan LA. U loopt op het familie-pad. Blijf rechts aanhouden tot u weer op het grote pad bent. Ga hier LA en RD tot verharde weg. Ga hier LA en loop richting beginpunt.





### Einde van de route

*Ik hoop dat u heeft genoten van deze route. Heeft u op- en of aanmerkingen dan zou ik het fijn vinden als u mij daarover mailt.*

*Het is mijn intentie om de wandelingen zo optimaal mogelijk te beschrijven, maar er kunnen altijd onverwachte problemen of wijzigingen zich voordoen..*

**Ik stel een reactie op de site [www.wandelvanuit.nl](http://www.wandelvanuit.nl) erg op prijs.**

**Like ons op facebook:** <https://www.facebook.com/wandelvanuit>

**Mailadres: [wvu@wandelvanuit.nl](mailto:wvu@wandelvanuit.nl)**