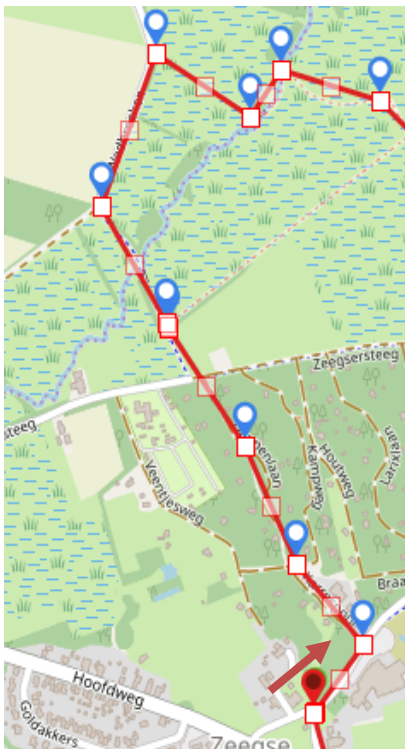


RA = Rechtsaf  
LA = Linksaf  
RD = Rechtdoor  
ri. = Richting

Afstand : 8 KM  
Provincie : Drenthe  
Plaats : Zeegse  
Vertrekpunt : P voor Restaurant  
: 'Het Witte Huis'  
: Schipborgerweg 7  
: 9483 PH Zeegse

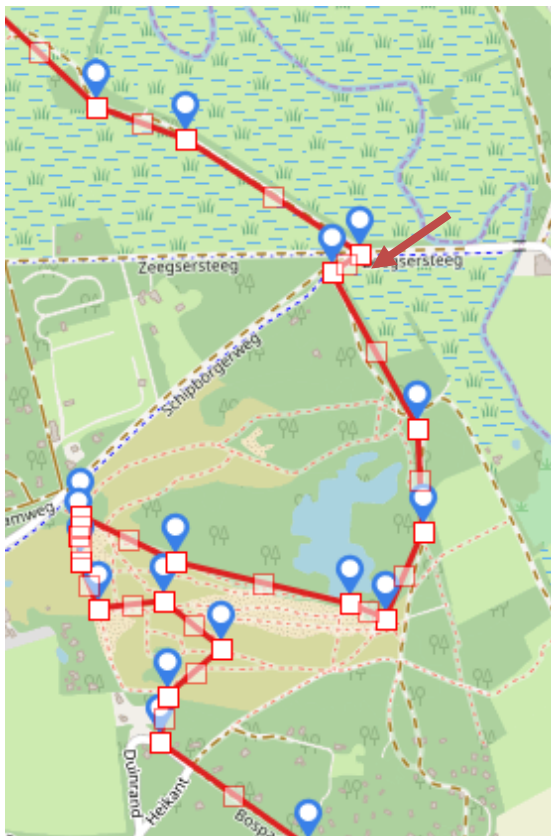
Bijzonderheden : 95% onverhard  
: Drentse AA Landschap  
:  
: versie december 2018

-- Een afwisselende route, vanuit Zeegse, via het Zeegser loopje, de Siepelven door het typerende Drentsche Aa landschap.



**Zie trajectkaart:** Vanaf de P loopt u richting het Fletcher Hotel op de Schipborgerweg. LA op Karrespoor. Op de Y splitsing gaat u RA Dennenlaan. Aan het einde van dit pad LA Zeegsersteeg en gelijk RA op het fietspad.

Fietspad volgen over de brug over het 'Zeegser Loopje', fietspad gaat met de bocht naar rechts en dan in de volgende bocht verlaat u het fietspad RA en volgt u de wit/rode pijlen. U blijft de pijlen volgen tot u weer op de Zeegsersteeg bent. Het is een pad langs en door de velden en u komt hierbij over een bruggetje.



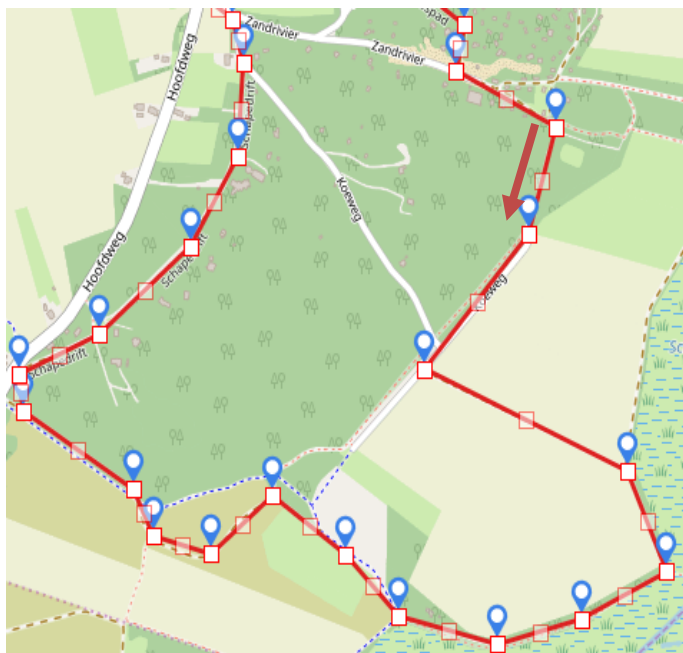
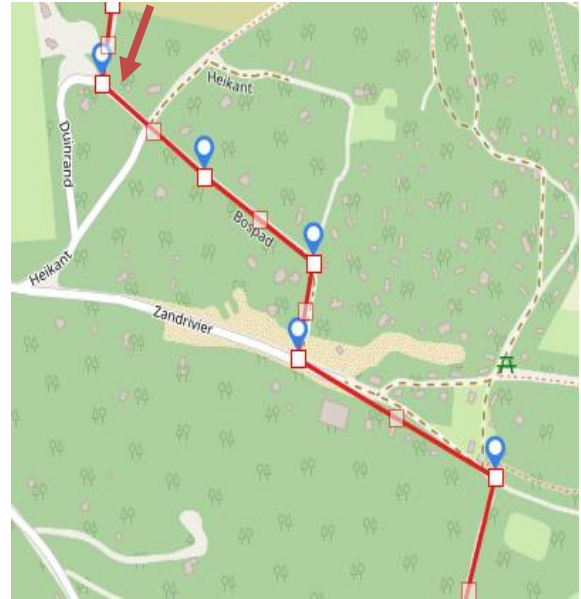
**Zie trajectkaart:** Op de Zeegsersteeg gaat u RA (LA kunt u naar Cafe Restaurant 'De liefde van de Drentsche Aa') . Op de Y links aanhouden en dan eerste pad LA.

[ Volgende stukje is lastig te omschrijven, de bedoeling is langs de ven te lopen en dan met een kleine lus over de Zeegse Duinen rechts ri de Duinrand en langs vakantiehuizen het gebied weer verlaten. Er zijn hier veel padjes, dus kijk goed op het kaartje, of kies een alternatief. ]

Het pad blijven volgen tot je aan je rechterhand het ven ziet liggen, er omheen lopen, dus steeds globaal rechts aanhouden, tot je weer bijna bij de Schipborgerweg komt, er staat daar ook een picknickbank. Daar scherp links af langs een hek gaan lopen, er zit hier ook een doorgang naar het Fletcher hotel. Even later loop je langs vakantie huizen, het heet daar Duinrand, dit pad loopt langs het hek naar links en je blijft dit volgen als het rechts af buigt. Je verlaat zo de Zeegse Duinen.

**Zie traject:** Als u de Zeegser Duinen heeft verlaten en loopt bij de vakantiehuizen op het pad de Duinrand gaat u op de driesprong LA, Bospad.

Links en rechts staan vakantiehuizen. Dit pad loopt u helemaal uit tot einde, deze gaat met een bocht naar rechts. U komt u op het pad Zandrivier ga hier LA. U loopt op het terrein van K.V. Mooi Zeegse. U gaat RD (blijft Zandrivier) en verlaat voorbij de speeltuin via de hekken dit park. Gelijk na de hekken RA.



**Zie trajectkaart:** Onverhard pad blijven volgen. Parallel komt er een verhard pad naast. Na ongeveer 300 meter LA verhard pad oversteken en pad kiezen met het blauwe route paaltje. Op de splitsing RA. Dan met de bocht mee RA (blauwe routepaaltje niet meer volgen). Einde van dit pad fietspad oversteken en RD onverhard pad blijven volgen. Wildrooster oversteken en RD op de heide. Op de T splitsing RA en opnieuw het wildrooster oversteken en de heide verlaten. RD fietspad oversteken en

onverhard pad RD. Vlak voor de verharde weg RA onverhard pad. Eind weer RA op het zandpad. Dit pad helemaal uitlopen. Aan het einde links aanhouden en u komt op de verharde weg voorbij het huis (Logies) RA klein stukje langs de weg en dan RA weer ri P.



Einde van de route

Route samengesteld door Wandelvanuit.nl

*Ik hoop dat u heeft genoten van deze route. Heeft u op- en of aanmerkingen dan zou ik het fijn vinden als u mij daarover mailt.*

*Het is mijn intentie om de wandelingen zo optimaal mogelijk te beschrijven, maar er kunnen altijd onverwachte problemen of wijzigingen zich voordoen..*

**Ik stel een reactie op de site [www.wandelvanuit.nl](http://www.wandelvanuit.nl) erg op prijs.**

**Like ons op facebook: <https://www.facebook.com/wandelvanuit>**

**Mailadres: [wwu@wandelvanuit.nl](mailto:wwu@wandelvanuit.nl)**