

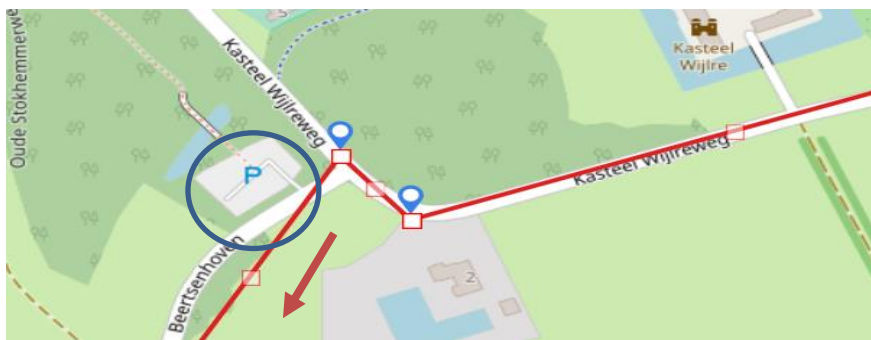


RA = Rechtsaf
LA = Linksaf
RD = Rechtdoor
ri. = Richting

Afstand	: 16 KM
Provincie	: Limburg
Plaats	: Wijre-Valkenburg
Vertrekpunt	: Wijre : P aan de Beertsenhoven : Naast Kasteel Wijre
Bijzonderheden	: klimmen en dalen : langs de Geul : Horeca halverwege in Valkenburg
	: versie maart 2019

-- Een afwisselende route, het eerste gedeelte is heuvelachtig met klimmen en dalen. Het tweede gedeelte gaat langs de Geul.

1. Start: P naast kasteel Wijre



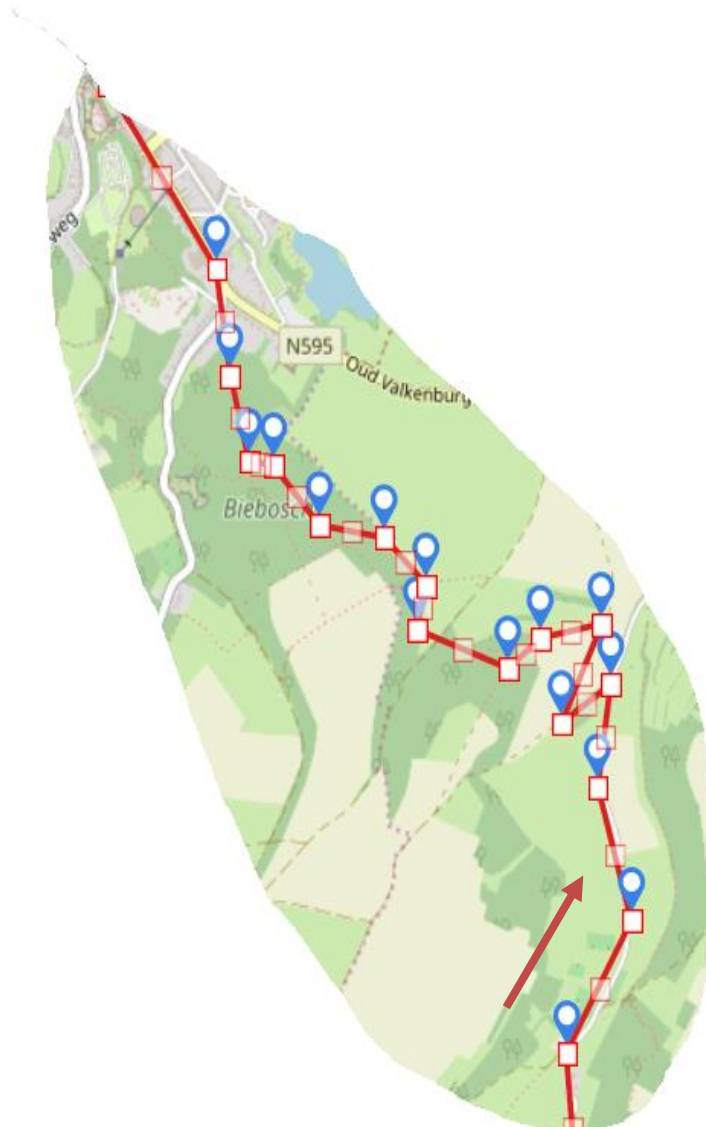
Zie trajectkaart: Vanaf de P gaat u RA op de verharde weg de Beertsenhoven.

2. Beertsenhoven-Gerendal kantoor Staatsbosbeheer.



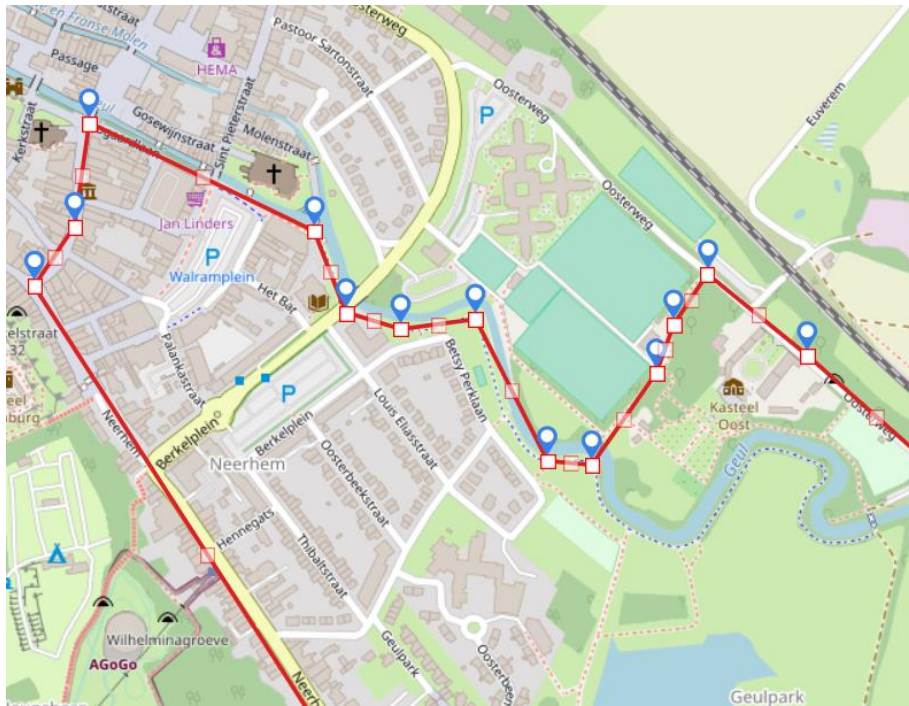
Zie trajectkaart: Ga RA in het dorp Beertsenhoven (blauwe paaltjesroute). Het is een pittige klim met prachtig uitzicht naar Wijlre. Tweede pad RA (blauwe paaltjesroute). Hierna RD (gele paaltjesroute). Verharde weg oversteken en RD (geen paaltjesroute meer volgen!). Op de kruising RA en doorlopen tot de rand van het bos hier LA bij het bankje (rode paaltjesroute). RA aanhouden (rode paaltjesroute). U komt uit bij het kantoor van Staatsbosbeheer. Als u hier LA gaat kun u een bezoek brengen aan de Orchideeëntuin. De trots van het Gerendal, met name in het voorjaar bloeien hier veel bijzondere orchideeën en zijn er rondleidingen. De tuin is geopend vanaf 1 mei t/m 17 juni.

3. Gerendal kantoor Staatsbosbeheer – Valkenburg



Zie trajectkaart: Vervolg de rode paaltjes route voorbij het kantoor van Staatsbosbeheer op de verharde weg, dwars door het prachtige Gerendal. Op de eerste onverharde weg LA en gelijk eerste pad RA. Hierna weer eerste pad LA. Het is weer een klimmetje dat u brengt bij een mooi bankje met uitzicht op het Gerendal en Oud Valkenburg. Vervolg het pad voorbij het bankje en ga dan het eerste pad RA. Ook nu komt u weer langs een mooie uitzichtpunt richting Valkenburg. Eind van dit pad gaat u RD, trappetje naar boven en volgt vanaf hier de gele paaltjesroute. Op de kruising RA en u komt langs een paar vakantiehuisjes en daarna op de verharde weg in Valkenburg. Ga hier RA en dan LA op de grote weg ri centrum van Valkenburg. RD lopen tot Grote straat in het centrum.

4. Valkenburg centrum- Valkenburg Kasteel Oost



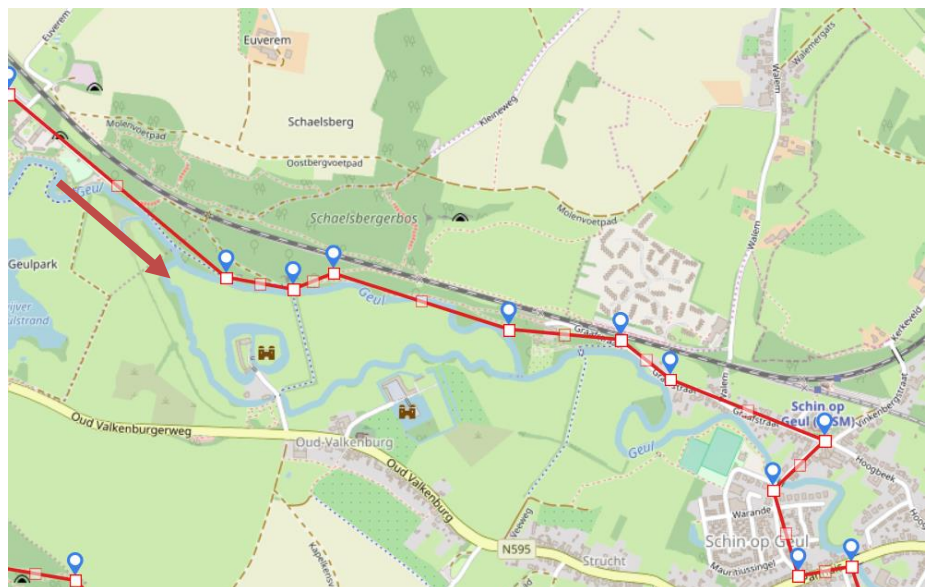
Zie trajectkaart: U kunt natuurlijk een beetje struinen door het centrum van Valkenburg. De route gaat verder richting Kasteel Oost en dan langs de Geul terug naar Wijre.

U loopt Valkenburg weer uit langs de Geul waarbij de Geul aan de linkerkant van u is. U komt langs een sluisje en hierna de weg oversteken en vervolg uw route over het fietspad. Ga LA over de brug en dan einde van dit pad RA. U loopt voorbij Kasteel Oost en komt voorbij Taverne 't Koetshuis.

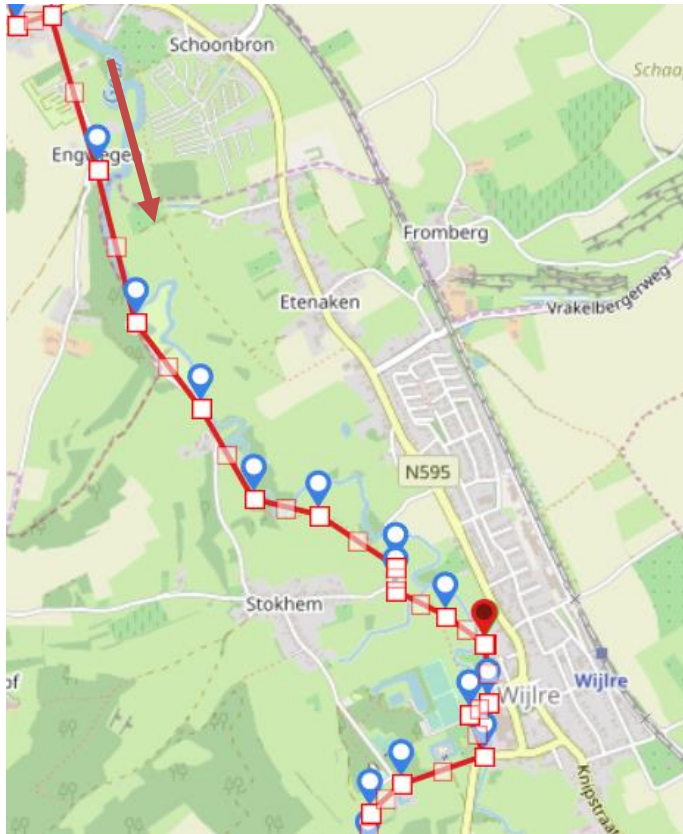
5. Valkenburg Kasteel Oost – Schin op Geul

Zie trajectkaart:

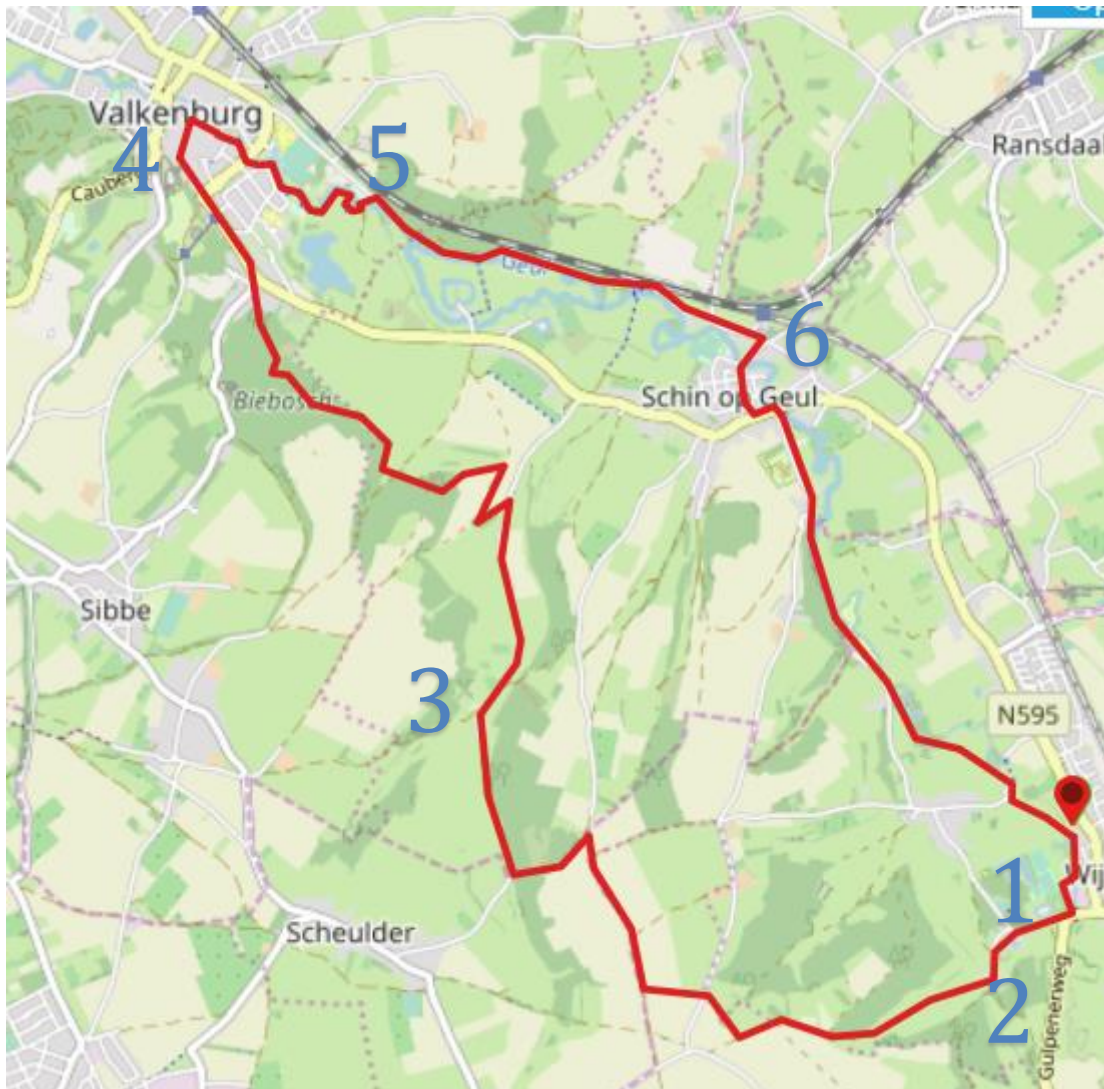
Dit traject is vrij eenvoudig. U blijft langs de Geul lopen tot u bij de kerk bent in Schin op Geul. Ga hier RA Tolhuisstraat. Brug over de Geul oversteken en RD Breeweg. Einde van deze weg, grote weg oversteken en LA. RA op de Engwegen ri de Keuterberg.



6. Schin op Geul – Wijlre (start)



Zie trajectkaart: In Engwegen gaat u in de bocht RD/LA op het wandelpad dat een beetje verscholen ligt tussen de huizen. Dit pad volgen langs de Gronzelen put. U komt uit op de verharde weg. Klein stukje RD en dan LA (blauwe paaltjes route) Dit is een Kerkpad. U komt uit op de verharde weg. Ga hier klein stukje RA (ri Stokhem) en dan LA weer over het weiland. U ziet aan u linkerkant een oude boerderij met een prachtige watermolen. U loopt in de richting van de Brand bierfabriek. Voorbij het hekje RA en gelijk LA. Aan het einde RA voor het kasteel Wijlre langslopen richting het begin punt.



Einde van de route

Ik hoop dat u heeft genoten van deze route. Heeft u op- en of aanmerkingen dan zou ik het fijn vinden als u mij daarover mailt.

Het is mijn intentie om de wandelingen zo optimaal mogelijk te beschrijven, maar er kunnen altijd onverwachte problemen of wijzigingen zich voordoen..

Ik stel een reactie op de site www.wandelvanuit.nl erg op prijs.

Like ons op facebook: <https://www.facebook.com/wandelvanuit>

Mailadres: wvu@wandelvanuit.nl