



Afstand	: 12 KM
Provincie	: Limburg
Plaats	: Wijre-Gulpen
Vertrekpunt	: Wijre of Gulpen : Wijre P Marchierstraat : Gulpen P Zwembad
Bijzonderheden	: Heuvels met enkele klimmetjes, en mooi vergezichten

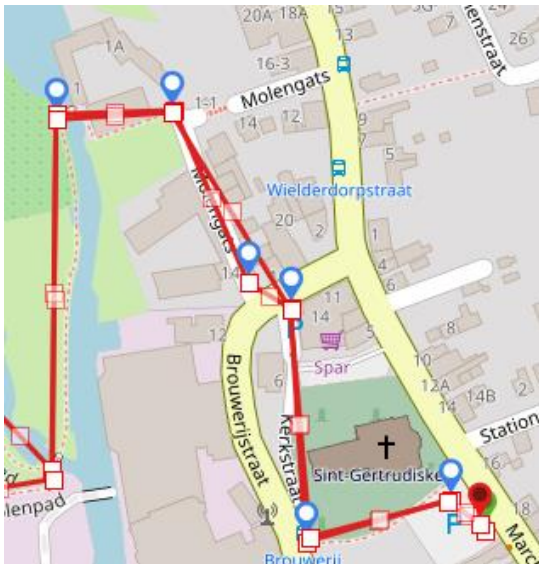
RA = Rechtsaf
LA = Linksaf
RD = Rechtdoor
ri. = Richting

-- Een afwisselende route, in het heuvellandschap van Zuid Limburg. Mooie vergezichten, landelijk.

De route kunt u starten op 2 plekken. Start in Wijre of in Gulpen.

1. Start route Wijre:

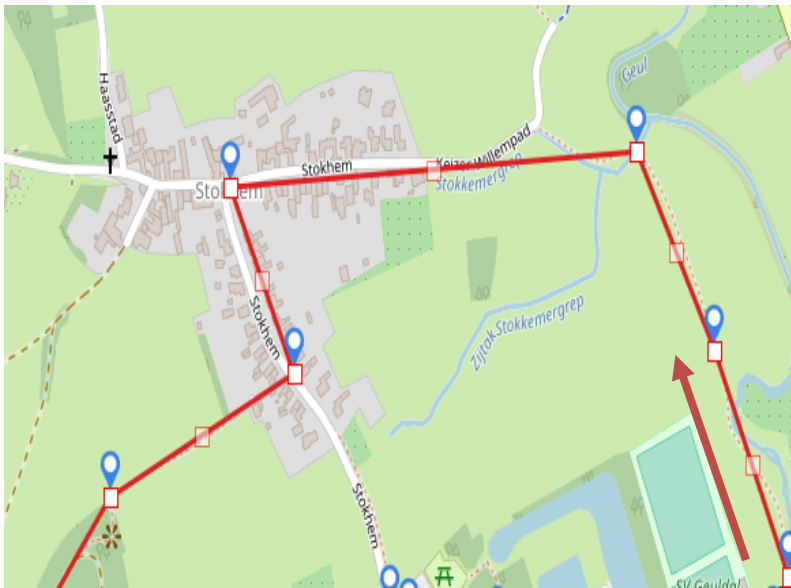
Start u vanuit Gulpen dan kunt u punt 1 overslagen!!



De route start vanaf de P naast de Sint Gertrudis Kerk in Wijre aan de Marchierstraat. -- Hier vlakbij is ook de Brand bierfabriek waar u eventueel een rondleiding kunt boeken. --

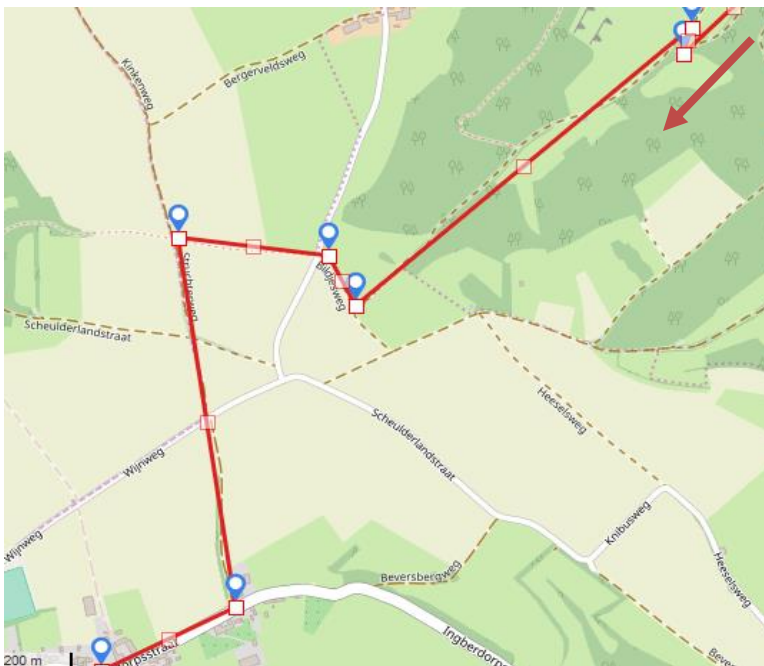
Zie trajectkaartje: U gaat vanaf de P RA achter de kerk langs op de Kerkstraat. De weg oversteken en dan RD Molengats. U komt dan bij vakantiewoningen de Schapenweide. Ga LA een klein paadje naast de boerderij. Over het bruggetje heen over de geul, rechts ziet u twee prachtige watermolens draaien. Na de brug LA en door het hekje RA. (blauwe paaltjes route)

2. Wijlre-Stokhem uitzichtpunt:



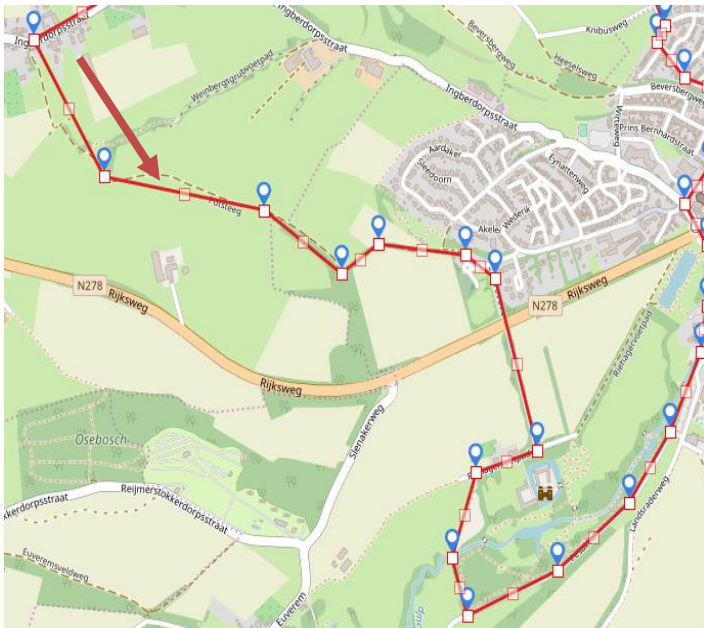
Zie trajectkaart: U loopt langs het water, dat is rechts van u evenals de boerderij met de watermolen. RD over het weiland. LA Keizer Wilhelmpad ri Stokhem (blauwe paaltjes **niet** meer volgen!). In Stokhem LA en dan RA het voetpad na huisnummer 12. Er staat een bord voetpad aangegeven. Dit is een steil klimmetje maar u wordt beloond met een mooi uitzichtpunt richting Wijlre en een bankje om op te zitten.

3. Stokhem uitzichtpunt - Ingber



Zie trajectkaart: Direct na bankje RA, en RA/RD bij de bocht. Op een gegeven moment gaat het pad met een scherpe bocht naar rechts naar beneden en komt uit op een groter pad. Ga hier LA (opnieuw blauwe paaltjesroute). Dit pad helemaal uitlopen. Aan het einde RA (gele paaltjesroute). Vervolgens weg oversteken en RD (**geen** paaltjesroute meer volgen). Op de kruising LA. Volgende kruising met de verharde weg RD (rode paaltjesroute). Einde RA u bent in Ingber

4. Ingber – rond Kasteel Neuborg-startpunt Gulpen.



Zie trajectkaart: In Ingber, LA (rode paaltjesroute). Dit pad blijft u volgen tot u bij Gulpen bent. De rode paaltjes route gaat LA ri. Gulpen deze route gaat RA/RD!! U komt langs een uitvaartcentrum en gaat dan RD op het zandpad tot u bij de grote weg N278 bent. Hier even RA en dan de weg oversteken. U kunt dan RD richting kasteel Neuborg, dit is een privé weg maar voor wandelaars toegestaan te wandelen. Einde pad RA en gelijk na het kasteel LA door het draaihekje over het weiland (blauwe paaltjesroute). Over het bruggetje RD totdat u bij het fietspad bent hier gaat u LA.

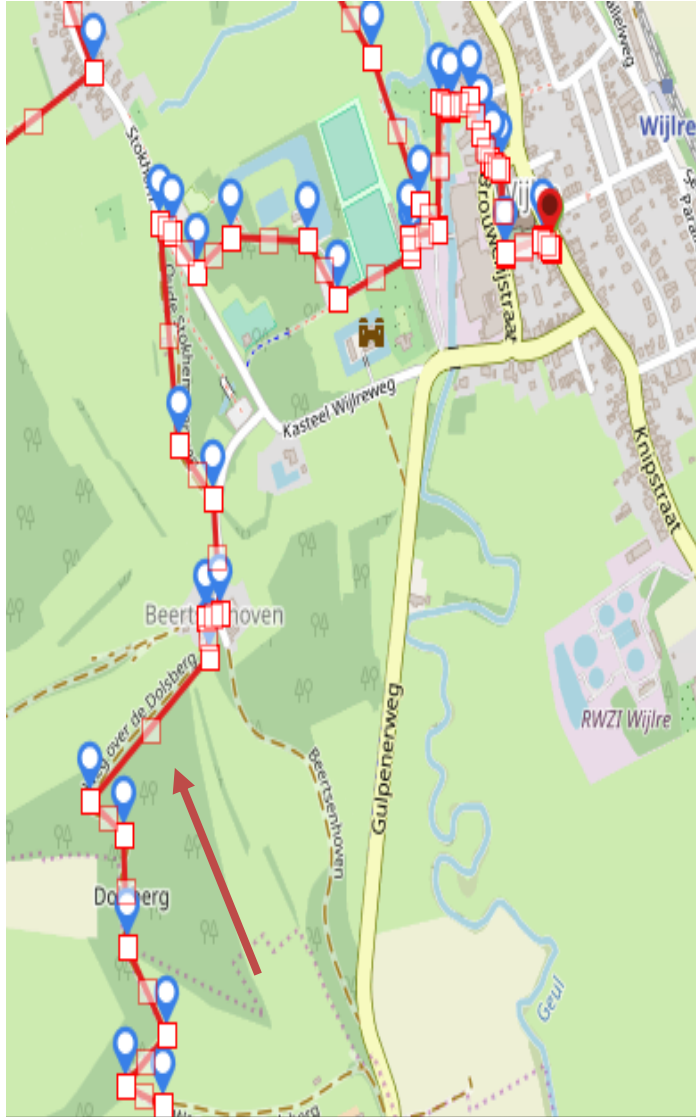
5. Startpunt Gulpen-Dolsberg



Startpunt Gulpen is de P vlakbij het zwembad in Gulpen aan de Landsraderweg, zie de cirkel in het kaartje.

Zie trajectkaart: U blijft dit fietspad volgen en komt langs een mooi punt in de rivier de Gulp met een prachtig verval en op de achtergrond zicht op een deel van Kasteel Neuborg. Hierna houdt u LA/RD aan op het zandpad langs het landgoed. Op de verharde weg gaat u LA en dan LA aanhouden richting Gulpen u loopt nu langs de Pannekoekenmolen, een wit pand met een watermolen. Hierna steek u de weg over en loopt vervolgens richting de stoplichten. Hier de N278 oversteken bij het voetgangersstoplicht en RD. Hierna eerste weg RA (gele en rode paaltjesroute). U komt voorbij het gemeentehuis van Gulpen en gaat de trap omhoog. Eind LA en dan gaat de gele paaltjes route LA, de route gaat nog even RD en vervolgens de volgende straat LA (rode paaltjesroute **niet** meer volgen) U bent op de Groeneweg, op de Y splitsing LA aanhouden en de straat RD volgen, deze gaat naar boven. Eind RA met de bocht mee en dan eerste straat LA, dit is nog een klein stukje verhard en dan gaat u door het draaihekje en RD het pad over het weiland. U blijft dit volgen tot einde pad dat is na het trapje en weer door het draaihekje. Hier gaat u LA.

6. Dolsberg-Wijlre



Zie trajectkaart: Het laatste traject als u in Wijlre bent gestart. Het pad gaat bij het bankje met een scherpe bocht naar rechts en u heeft een prachtig uitzicht over het Zuid-Limburgs Landschap richting Gulpen, Vaals en Vijlen. Dit pad steeds volgen, het is nog even stevig klimmen en weer dalen. U komt uit in Beertsenhoven. U gaat hier RA en gelijk LA, bord Wijlre Molen volgen (groene paaltjesroute). Ga LA en dan einde van pad verharde weg oversteken en RA over het voetpad. Vervolgens LA (rode paaltjesroute). U komt langs de sportvelden van Wijlre. Ga RA bij het voetbalveld en dan weer LA. U zie recht voor u de achterkant van de Brandfabriek. Steek de P schuin LA over en ga RA het kleine paadje. U komt weer bij het hekje.

Bent u vanuit Gulpen gestart ga dan hier LA en verder vanaf **Punt 2**.

Bent u vanaf Wijlre gestart dan kunt u vanaf hier RD en terug naar het begin punt.



Einde van de route

Ik hoop dat u heeft genoten van deze route. Heeft u op- en of aanmerkingen dan zou ik het fijn vinden als u mij daarover mailt.

Het is mijn intentie om de wandelingen zo optimaal mogelijk te beschrijven, maar er kunnen altijd onverwachte problemen of wijzigingen zich voordoen..

Ik stel een reactie op de site www.wandelvanuit.nl erg op prijs.

Like ons op facebook: <https://www.facebook.com/wandelvanuit>

Mailadres: wvu@wandelvanuit.nl