



RA = Rechtsaf
LA = Linksaf
RD = Rechtdoor
ri. = Richting

Afstand : 17 Km
Provincie : Drenthe
Plaats : Vledder
Vertrekpunt : Restaurant 'de Tippe'
: Lesturgeonplein 5
: 8381 EX Vledder

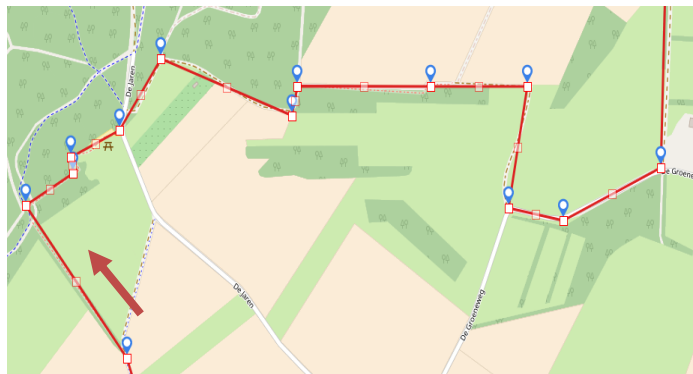
Bijzonderheden : bos, heide en vennen
: 90% onverhard

: versie november 2019

**Met dank aan wandelaar CB die deze route november 2019 heeft gecontroleerd en aangepast.*

-- Een afwisselende route, met bos, heide en prachtige vennen. Horeca aan de start.

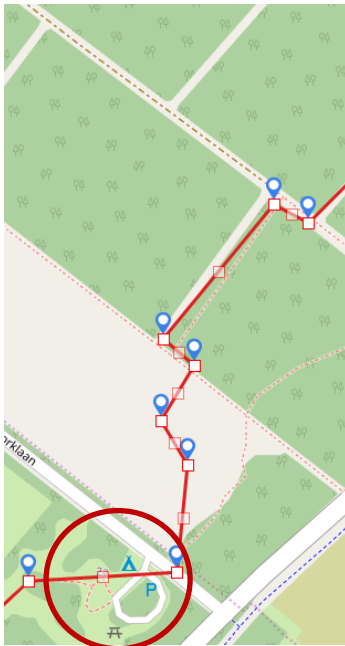
Vanaf 'de Tippe' als je er met de rug naar toestaat. RA. 'Van Royenlaan'. Daarna tweede RA fietspad ri. Vledderveen, de lange Wandenweg. Bij de fietsafslag naar links gaat u RD.



Zie trajectkaartje: Y splitsing LA/RD, bij het bankje, klein paadje. Fietspad gaat met de bocht naar rechts deze **niet** meer volgen. Einde het fietspad oversteken en gelijk RA, weer fietspad oversteken en RD bospad. Aan het einde kom je langs een recreatieveld. RD blijven lopen via de parkeerplaats tot de verharde weg. Hier LA en gelijk weer RA voor het bord 'Landgoed de Vledderhof'. Het pad gaat langs het weiland. Einde pad, is links in de hoek, RA langs het weiland blijven lopen, links is het bordje van natuurreservaat hier **niet** langs. Het pad gaat met een bocht naar links. Hierna RA langs de landerijen blijven lopen. Pad gaat met een bocht naar links en naar rechts, Je komt uit de bosrand bij een blauwe pomp en dan RA. RD langs de landerijen. Dan gaat het pad met een bocht naar rechts en aan het einde komt u op de verharde weg. Dit is de 'De Groeneweg' ga hier LA. Voor de boerderij weer LA.



Zie trajectkaartje: Doorlopen voorbij het huis totdat u bij de kruising bent, hier RA., 1^e pad LA en gelijk weer LA achter afsluitboom. Dit pad RD, aan uw rechterkant is een mooie ven om even bij te kijken. Pad RD vervolgen. Dan 1^e pad RA(paarse wandelroute volgen). Kruisingen RD lopen totdat u op het fietspad uitkomt. Hier RA. U komt bij de dag-camping 'Vledderhof'. Hier zijn voorzieningen zoals toiletten en water en picknick gelegenheid.



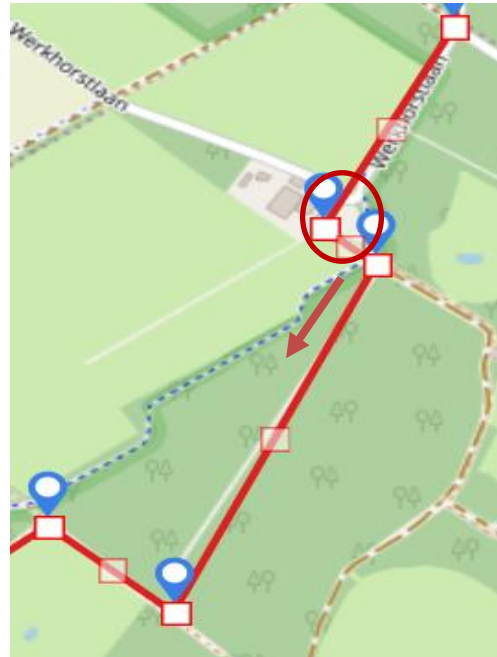
Zie trajectkaartje: Voorbij de toiletten LA, de P af en pad oversteken en RD klein pad, door de bosrand nemen.

Let op ivm werkzaamheden in het bos is dit traject opnieuw gemaakt door Wandelaar CB op 09-11-2019

Dit pad (in nieuw veld) schuin links volgen langs vennetje richting eind van zandbult recht voor je, om de zandbult heen tot zandpad en wandelnetwerk routepaaltje punt 02, hier LA.

Eerste pad RA. Einde RA.

Zie trajectkaartje: Aan het einde in de bocht ziet u een Boerderij dit is Rustpunt "Hoeve de Werkhorst" (in de cirkel). Dit is een rustpunt. Hier kunt u koffie, frisdrank of boerenijs kopen. (Vanaf 1 oktober op dinsdag gesloten en vanaf 1 november op dinsdag en woensdag gesloten.) Loop RD op het onverharde pad, langs de boerderij, deze is aan uw rechterhand. Het pad gaat voorbij de boerderij met een bocht naar links. Dan steekt u het fietspad over en gaat u het volgende pad RA over of langs de afsluitbalk. Einde van het pad RA langs het weiland en gelijk na het weiland LA (paarse route over of langs de afsluitbalk).



Zie trajectkaart: Op de Y splitsing RA (paarse route gaat LA deze niet volgen). Dit is een klein paadje. U passeert een ven aan u rechterhand en later nog één aan uw linkerhand. Hierna op de kruising RA. Eerste pad RA en doorlopen voorbij de hekken en u komt op het fietspad. Fietspad oversteken en RD. Einde pad RA en dan eerste pad RA over of langs de afsluitbalk. U loopt parallel aan het fietspad dat is nu aan uw rechterhand. U komt bij een mooi groot ven aan uw linkerhand. De route gaat hier om heen

dus steeds het pad langs de ven vervolgen totdat u weer op het grote pad bent (*U passeert een picknickbank*).

Vlak voor het einde van dit pad om deze ven is er een klein paadje LA naar de ven toe met een heerlijk bankje om even te zitten. Einde van het pad langs de ven na de afsluitbalk gaat u LA, dit is een groot zandpad met een fietspad (schelpenpad) ernaast. Hierna eerste pad RA, voorbij de afsluitbalk. Op de Y rechts aanhouden. U komt bij een fietspad (betonpad), deze oversteken en RD. Aan het einde komt u weer bij een mooie grote ven.



Einde van de route

Ik hoop dat u heeft genoten van deze route. Heeft u op- en of aanmerkingen dan zou ik het fijn vinden als u mij daarover mailt.

Het is mijn intentie om de wandelingen zo optimaal mogelijk te beschrijven, maar er kunnen altijd onverwachte problemen of wijzigingen zich voordoen..

Ik stel een reactie op de site www.wandelvanuit.nl erg op prijs.

Like ons op facebook: <https://www.facebook.com/wandelvanuit>

Mailadres: wvu@wandelvanuit.nl

