



RA = Rechtsaf
LA = Linksaf
RD = Rechtdoor
ri. = Richting

Afstand : 11 KM
Provincie : Noord Holland
Plaats : Texel, De Cocksdorp
Vertrekpunt : P bij de Vuurtoren
: Vuurtorenweg 184
: 1795 LN De Cocksdorp

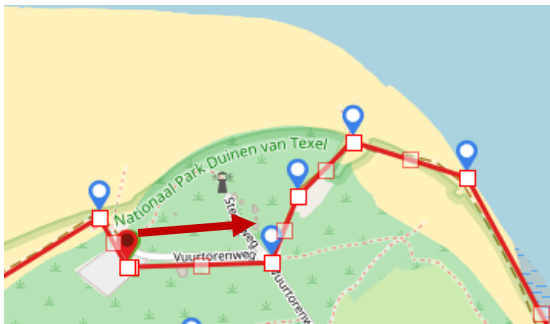
Bijzonderheden : Strand, duinen, vennen

Zomer- en voorjaar route:

Deze route mijdt de paden die tijdens het broedseizoen niet toegankelijk zijn.

: versie februari 2018

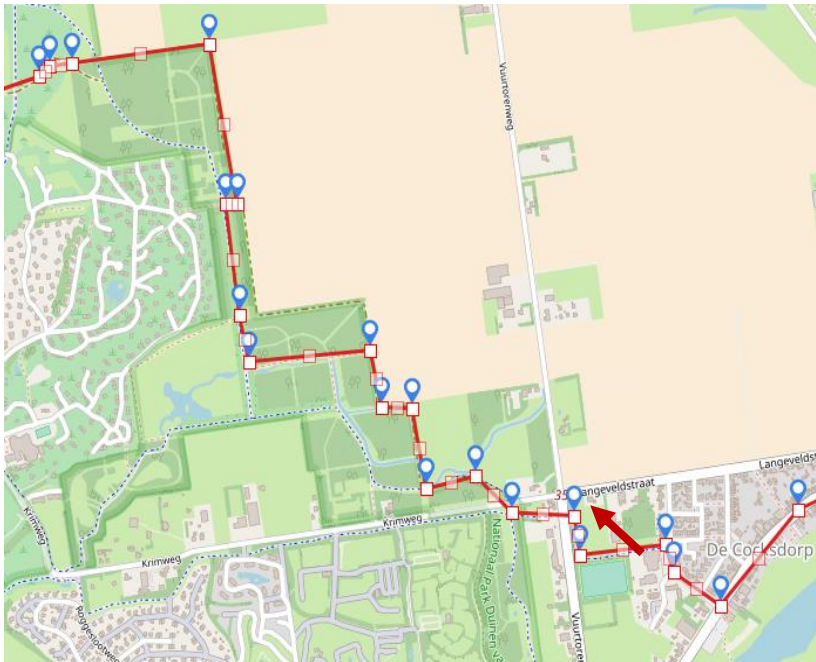
-- Een afwisselende route, in de kop van Texel. Zee, strand, duinen bos en vennen --



Zie trajectkaart: Vertrek vanaf de P bij het strand tegenover de vuurtoren. Vanaf de P RA voorbij het restaurant. Hierna LA voorbij de fietsen parkeerplaats gaat een verhard pad ri. het strand. Deze volgen tot op het strand. Op het strand RA ri de Cocksdorp.

Zie trajectkaart: Op het strand blijven totdat je niet verder kunt en dan RD op de verharde weg. Recht voor u ziet u De Cocksdorp. RD totdat u bij De Cocksdorp bent bij het gemaal. Links is een steiger en gemaal Eierland. RA De Cocksdorp door de Kikkerstraat voorbij de Waddenkerk. Hier is diverse horeca.

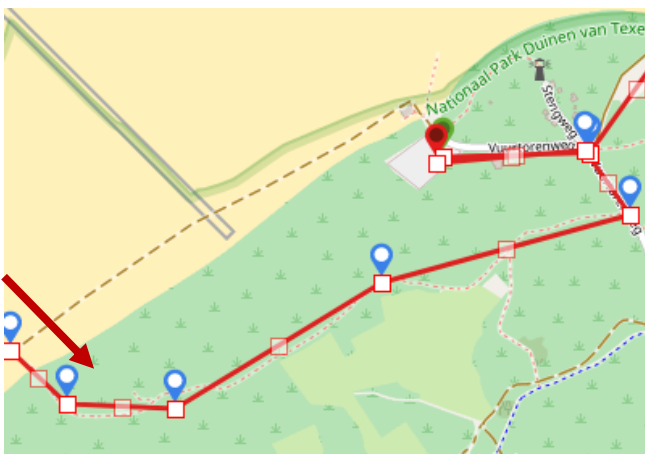
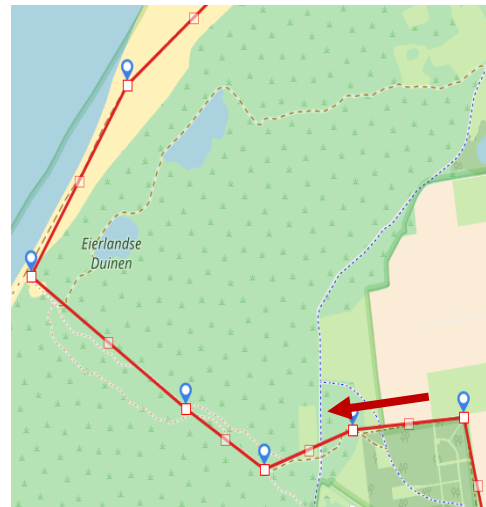




Zie trajectkaart: Tweede straat RA Klimpstraat. LA fietspad na het Eierlandsche huis. Weg oversteken en RD op het fietspad. Op de kruising van de fietspaden RA wegoversteken en dan fietspad vervolgen LA. Bij de bosrand RA voorbij het bankje langs de bosrand blijven lopen. Pad gaat met een bocht naar links en dan weer RA langs de bosrand blijven lopen. Eerste LA en steeds RD totdat u weer op het fietspad bent.

Hier RA. Dan eerste RA weer ri rand van het bos dan LA weer langs de bosrand. Dit pad gaat met een bocht naar links u loopt nog steeds langs de bosrand. Rechts ziet u de vuurtoren. U komt weer bij het fietspad.

Zie trajectkaart: Fietspad oversteken en RD. Op de Y LA en doorlopen tot de weg, deze oversteken en dan het ruiterspad volgen. Ruiterspad blijven volgen totdat u weer op een groter schelpenpad komt. Hier RA. Dit pad volgen tot het strand. Hier RA.



Zie trajectkaart: Eerste strandopgang weer RA. En gele wandelpad volgen (links is een uitkijkpunt), tot u weer bij de vuurtorenweg bent. Hier LA ri P.



Einde van de route

Ik hoop dat u heeft genoten van deze route. Heeft u op- en of aanmerkingen dan zou ik het fijn vinden als u mij daarover mailt.

Het is mijn intentie om de wandelingen zo optimaal mogelijk te beschrijven, maar er kunnen altijd onverwachte problemen of wijzigingen zich voordoen..

Ik stel een reactie op de site www.wandelvanuit.nl erg op prijs.

Like ons op facebook: <https://www.facebook.com/wandelvanuit>

Mailadres: wvu@wandelvanuit.nl