



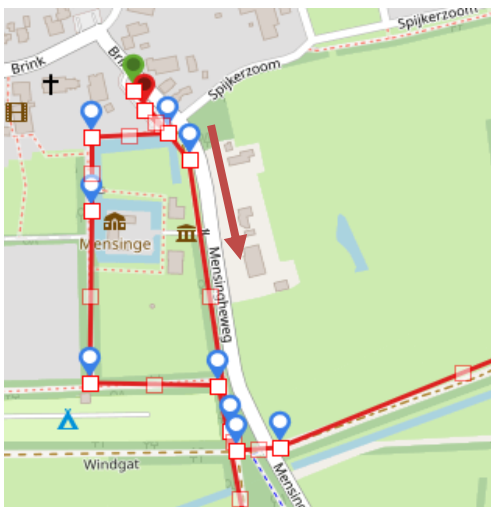
Afstand : 11 KM
Provincie : Drenthe
Plaats : Roden
Vertrekpunt : P bij Havezate Mensinge
: Mensingheweg 5
: 9301 KA Roden

Bijzonderheden : beekdallandschap
: heide, bos
: 95% onverhard

RA = Rechtsaf
LA = Linksaf
RD = Rechtdoor
ri. = Richting

: versie Mei 2018

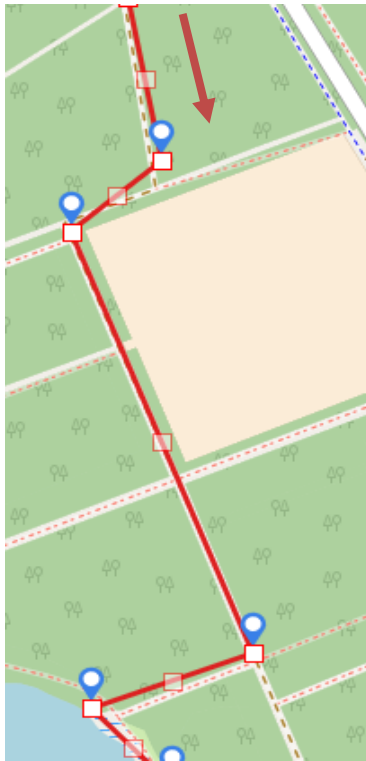
-- Een afwisselende route, vanaf de Havezate Mensinge aan de rand van Roden. Beekdallandschap met bos en heide.



Zie trajectkaart: Ga vanaf de P ri de Havezate en loop er voorbij. Het pad is eerst verhard en later wordt het zandpad. Op de kruising LA, de weg oversteken en het grote zandpad RD.

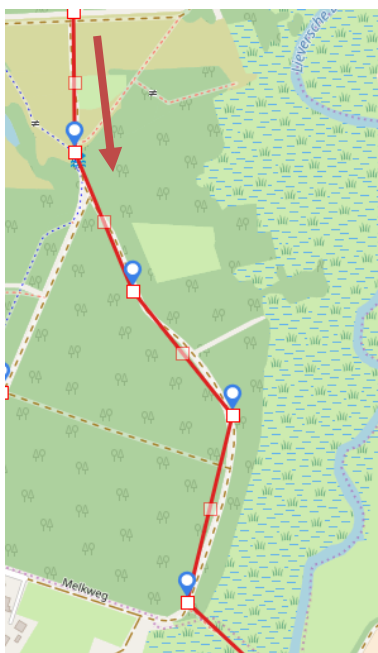
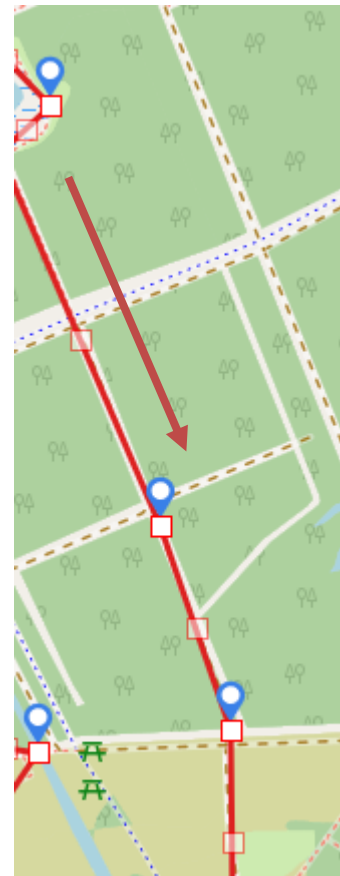
Zie trajectkaart: zandpad gaat met een bocht naar links, ga hier RD langs het schouwpad langs het water. RD lopen tot einde, hier RA vervolgen langs het water. Steeds RD lopen tot bij de brug met vistrap. Ga hier RA. Dan tweede pad LA is een schuin pad. Op de kruising schuin RD het pad vervolgen. Aan het einde RA. Einde pad weer RA en eerste LA. Doorlopen tot aan de verharde weg. Deze oversteken en RD langs het hek van Landgoed Mensinge.





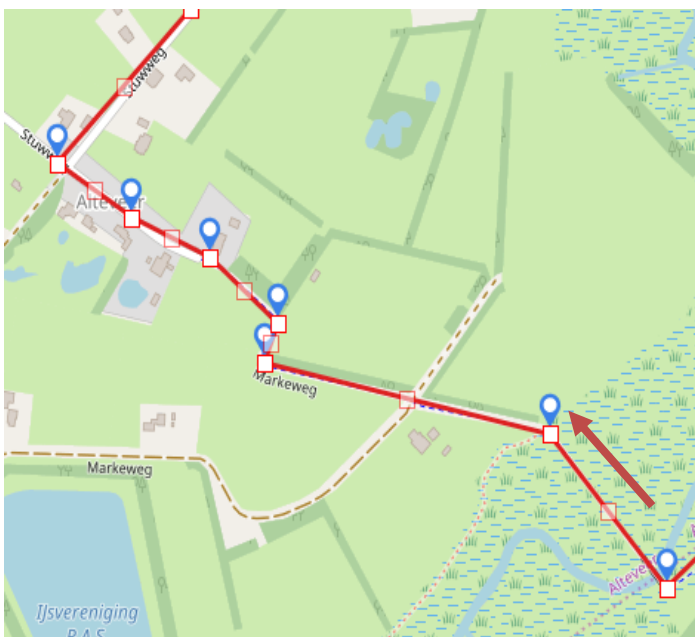
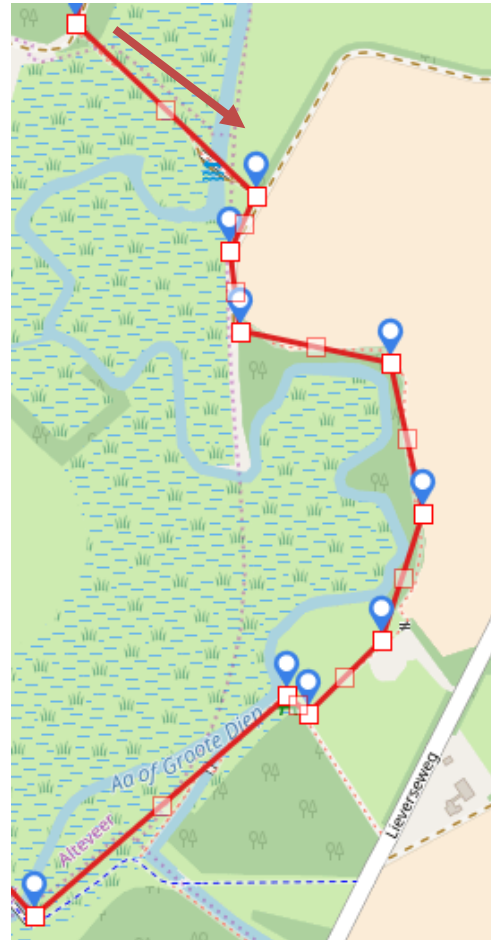
Zie trajectkaart: Eerste pad LA. Einde RA en eerste pad LA. Hierna vierde pad RA, u loopt dan richting een ven, deze kunt u al zien vanaf het begin van het pad. Dit is ook een fijne plek om even te rusten. Bij de ven LA langs de ven blijven lopen en dan gaat het pad LA het bos weer in.

Zie trajectkaart: steeds RD lopen totdat u aan de rand van de heide staat. Hier door het hek en RD de heide oversteken.



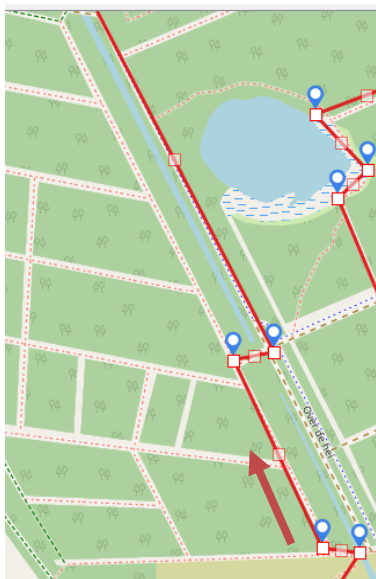
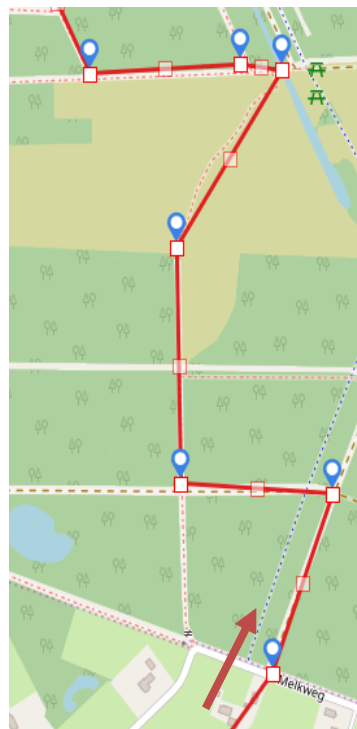
Zie Trajectkaart: Op de Y (na de fietsvlonderbrug) links aanhouden en pad steeds volgen totdat u weer door het hek LA het bos verlaat. links staat een bankje op een prachtig plekje. RD lopen ri de brug.

Zie trajectkaart: Na de brug, einde van het pad RA. Dan LA door het hek en paadje volgen langs de bosrand en langs het weiland. Het pad gaat verder RA door het hek RD tot het volgende hek. Ga hierna RA en LA met pad mee voorbij de picknickset langs het water. Blijf dit pad volgen, u komt over een smalle plank/brug over het water. Pad volgen en u komt uit op het fietspad. Ga hier RA en ga RA over de grote brug fietspad vervolgen.

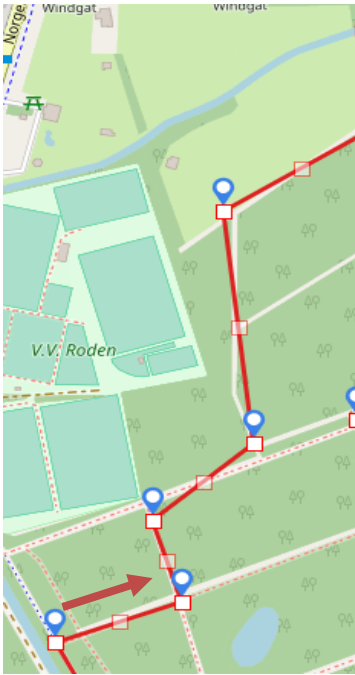


Zie trajectkaart: Fietspad steeds volgen, gaat over in een verharde weg. U komt voorbij een paar huizen. Ga RA op de Stuwweg zandpad. Waar het pad met de bocht naar rechts gaat blijft u RD lopen het kleine paadje volgen door de landerijen.

Zie trajectkaart: Einde paadje, zandpad oversteken en langs het hek van het Landgoed Mensinge. Dan door het volgende hek ivm het begrazingsgebied. Eerste pad LA. Fietspad oversteken en dan eerste pad RA. Kruising RD over de heide, het grote pad gaat over in een klein smal paadje en komt weer uit bij het hek voor de begrazing. Ga na het hek LA.

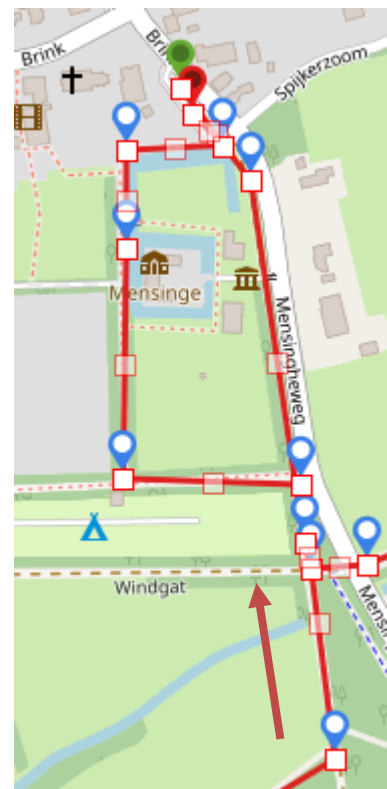


Zie trajectkaart: Eerste pad RA. Dan eerste pad RA en gelijk weer LA langs het water lopen.



Zie trajectkaart: Vlak voor het einde van het pad (u bent dan net het dammetje gepasseerd over het water aan de linkerkant), gaat u RA. Op de kruising LA en einde pad RA. Dan pad niet helemaal uitlopen maar halverwege LA het bos weer in. Dit pad helemaal uitlopen en aan het einde RA.

Zie trajectkaart: Einde pad LA, u passeert het hek van Landgoed Mensinge, Op de kruising waar u in het begin de weg bent overgestoken RD en dan eerste pad LA. Dan eerste pad RA en RD, u loop achter de Havezate langs. Einde RA weer ri de P. U kunt natuurlijk ook nog even een bezoek brengen aan het museum of een kop koffie drinken bij de Cuisinerie.





Einde van de route

Ik hoop dat u heeft genoten van deze route. Heeft u op- en of aanmerkingen dan zou ik het fijn vinden als u mij daarover mailt.

Het is mijn intentie om de wandelingen zo optimaal mogelijk te beschrijven, maar er kunnen altijd onverwachte problemen of wijzigingen zich voordoen..

Ik stel een reactie op de site www.wandelvanuit.nl erg op prijs.

Like ons op facebook: <https://www.facebook.com/wandelvanuit>

Mailadres: wvu@wandelvanuit.nl