

RA = Rechtsaf
LA = Linksaf
RD = Rechtdoor
ri. = Richting

Afstand : 16 KM
Provincie : Gelderland
Plaats : Heerde
Vertrekpunt : Uitspanning
: 'De Schaapskooi'
: bij de Renderklippen
: Elburgerweg 31
: 8181 EM Heerde

Bijzonderheden : Heide, bos
: 100% onverhard
: Horeca 2 x
: versie April 2018

Advies: Deze route gaat door het bos en over de heide met veel verschillende paadjes. Hoewel ik mijn uiterste best heb gedaan om alles zo duidelijk mogelijk te beschrijven en te voorzien van kleine trajectkaartjes, wil ik u aanraden deze route te lopen met behulp van een GPS of met een route app op de mobiele telefoon.

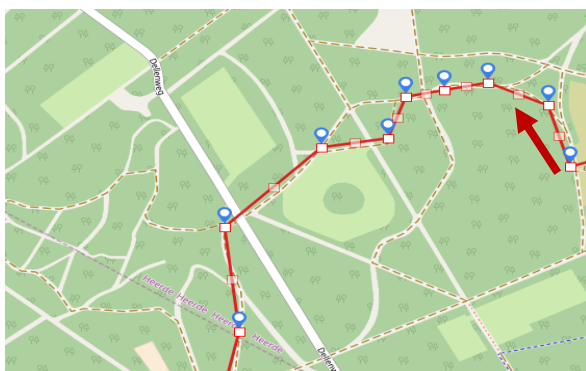
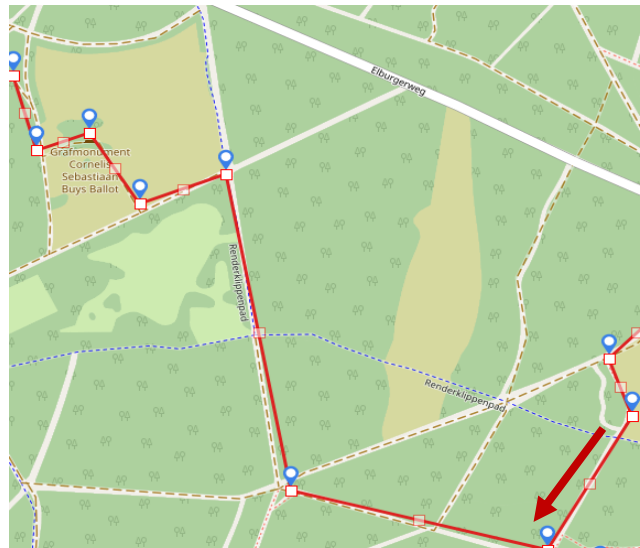
-- Een afwisselende route, met veel bos, en heidegebieden. Aan begin en onderweg is er mogelijkheid voor Horeca mits geopend, kijk hiervoor even op de website van de betreffende Horeca. De adressen aan het einde en op de website. –



Zie trajectkaart: Vertrek vanaf de P, via het zandpad aan de rechterkant van de verharde weg, richting de Schaapskooi. Voorbij de Schaapskooi RA, pad over de heide. Vlak voor de ven LA. Gelijk na de ven RA en dan 1^e pad LA. RD op het bospad tot u weer bij een ven komt, dit is het Pluizenmeer. Ga hier LA en loop om de ven heen, RA aanhouden, totdat u weer vlakbij het beginpunt bent, ga dan LA (vlak voor de palen, u loopt dan ri het huisje met bankje aan de rand van de heide bij het fietspad). Ga rechts langs het huisje, fietspad oversteken en paadje RD op de heide. Dit paadje helemaal uitlopen tot het einde, er zitten een aantal trappen in en u heeft prachtig uitzicht

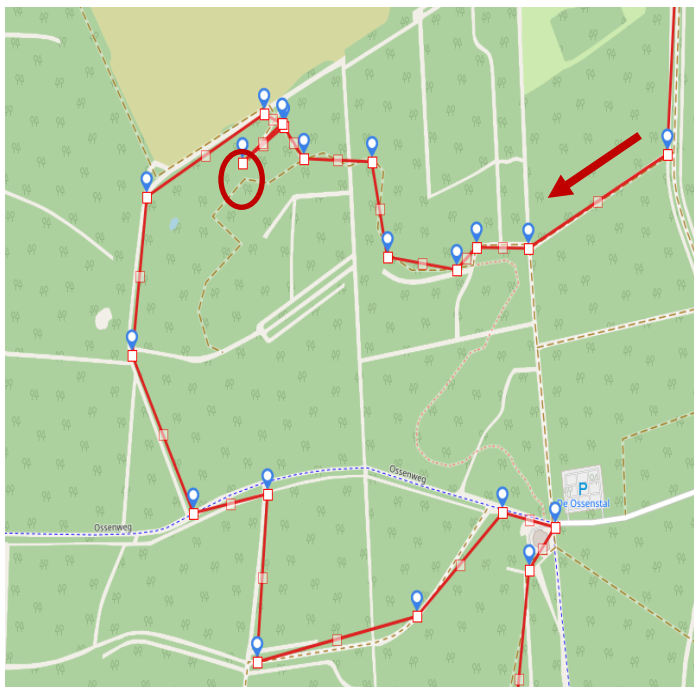
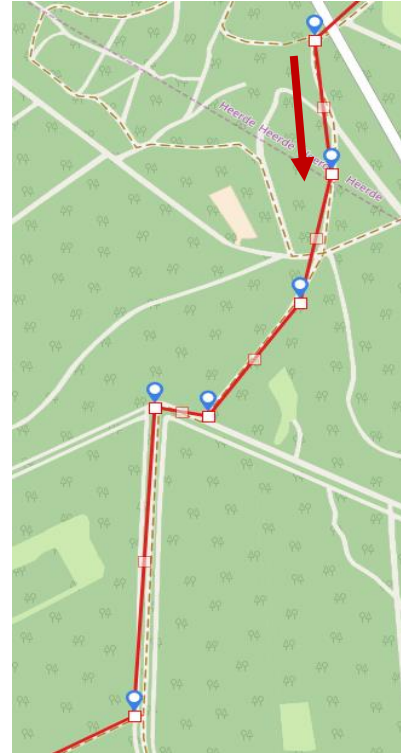
over de Renderklippen. Aan het einde steekt u de verharde weg over en gaat RD op het kleine pad. Aan het einde LA de heuvel op. Op de heuvel RA, het kleine slingerpaadje. Dit helemaal uitlopen tot u weer op een groter pad bent. Ga hier LA. Dit pad gaat met een bocht naar links. Bij de heide RD, heide oversteken en opnieuw de verharde weg oversteken, langs het witte hek van Het Geldersch Landschap. Blijf langs de heide lopen, hou op de Y splitsing links aan tot u weer bij het fietspad bent. Deze oversteken en RD

Zie trajectkaart: Op de kruising RA. Volgende kruising RD en de volgende kruising RD. Fietspad RD oversteken en hierna LA, pad op de heide (blauwe paaltjes). Eerste pad RA, u loopt nu ri het graf van de Landheer Buys Ballot. Het pad verder volgen tot einde en dan RA.



Zie trajectkaart: Op de Y splitsing Links aanhouden (donkerblauwe paaltjes). Volgende kruising RD en dan eerste pad op de Y LA, gaat met een bocht naar rechts, RD pad oversteken. Aan het einde LA aanhouden, tot de verharde weg. Deze oversteken en hierna gelijk LA.

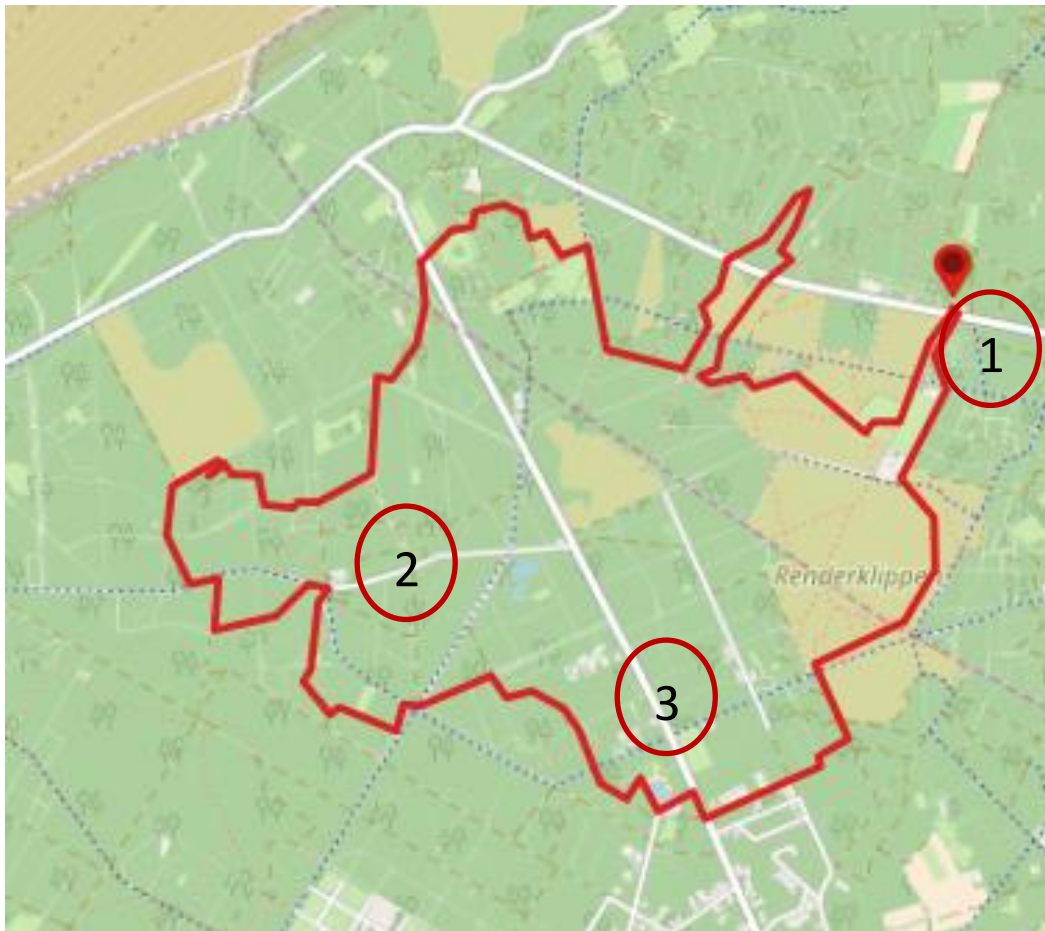
Zie trajectkaart: Pad steeds RD aanhouden tot het einde. Hier RA en gelijk scherp schuin LA(lichtblauw paaltje) Hierna 1^e pad RA.



Zie trajectkaart: Kruising RD oversteken en dit pad RA/RD aanhouden ri de uitkijktoren 'De Haelberg' (in de cirkel), deze staat aangegeven met borden. Vanaf de uitkijktoren pad terug lopen einde LA en dan 2^e LA dit is het brede zandpad langs de heide. Einde pad LA. Volgende kruising schuin RD, het linker-pad. U komt uit op een fietspad. Deze kunt u oversteken, er is een klein paadje naast aan de overkant(rechts van het fietspad). Eerste pad RA, en daarna eerste pad LA. U komt weer uit op het fietspad en gaat hier RA. Hier is Horeca 'De Ossenstal' . U vervolgt de route, voorbij de horeca dan RA, u loopt nu aan de terraskant van de horeca, en gelijk LA het heide pad. (er staat langs het pad een bruin paaltje met witte stip)

Mogelijke Horeca onderweg bij:

1. <http://www.opdeveluwe.eu/index.php/schaapskooi>
2. <http://www.ossenstal.nl/>
3. <https://www.brasseriefloor.nl/>



Einde van de route

Ik hoop dat u heeft genoten van deze route. Heeft u op- en of aanmerkingen dan zou ik het fijn vinden als u mij daarover mailt.

Het is mijn intentie om de wandelingen zo optimaal mogelijk te beschrijven, maar er kunnen altijd onverwachte problemen of wijzigingen zich voordoen..

Ik stel een reactie op de site www.wandelvanuit.nl erg op prijs.

Like ons op facebook: <https://www.facebook.com/wandelvanuit>

Mailadres: wvu@wandelvanuit.nl