



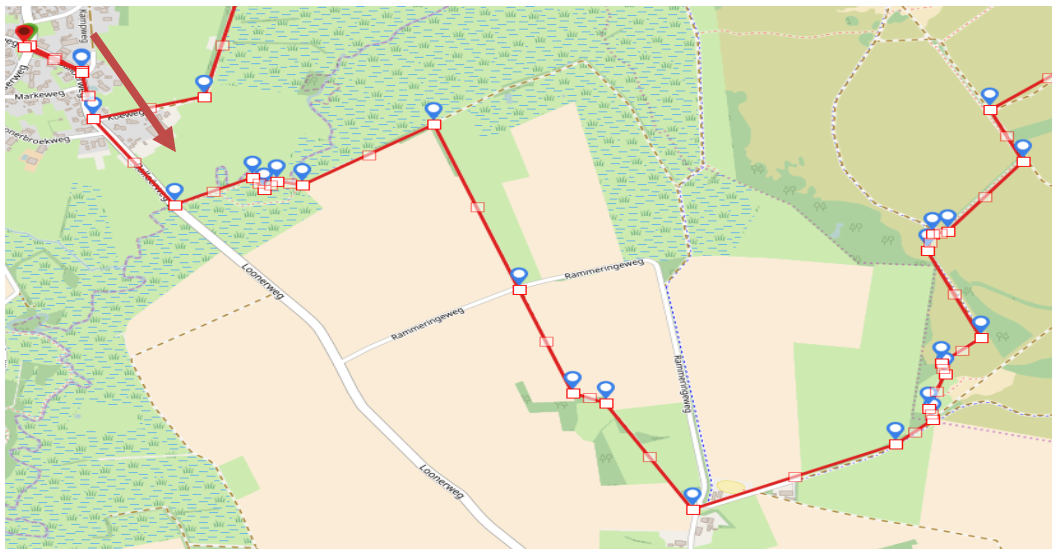
Afstand : 15.5 KM
Provincie : Drenthe
Plaats : Loon-Taarlo
Vertrekpunt : De Herberg van Loon
: Gasterenseweg 1
: 9409 TJ Loon

Bijzonderheden : 90% onverhard
: heide, Drentse AA
: landschap

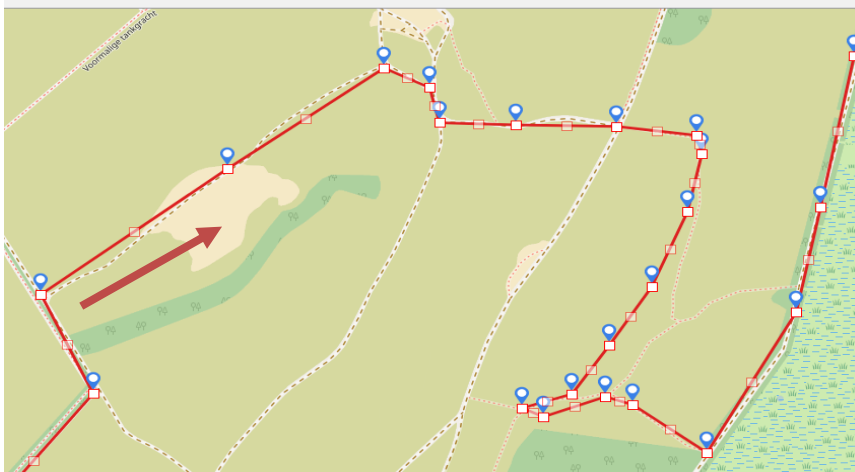
: versie Augustus 2017

RA = Rechtsaf
LA = Linksaf
RD = Rechtdoor
ri. = Richting

-- Een afwisselende route, Veel heide en het typerende Drentse AA landschap plus Schaapskooi --



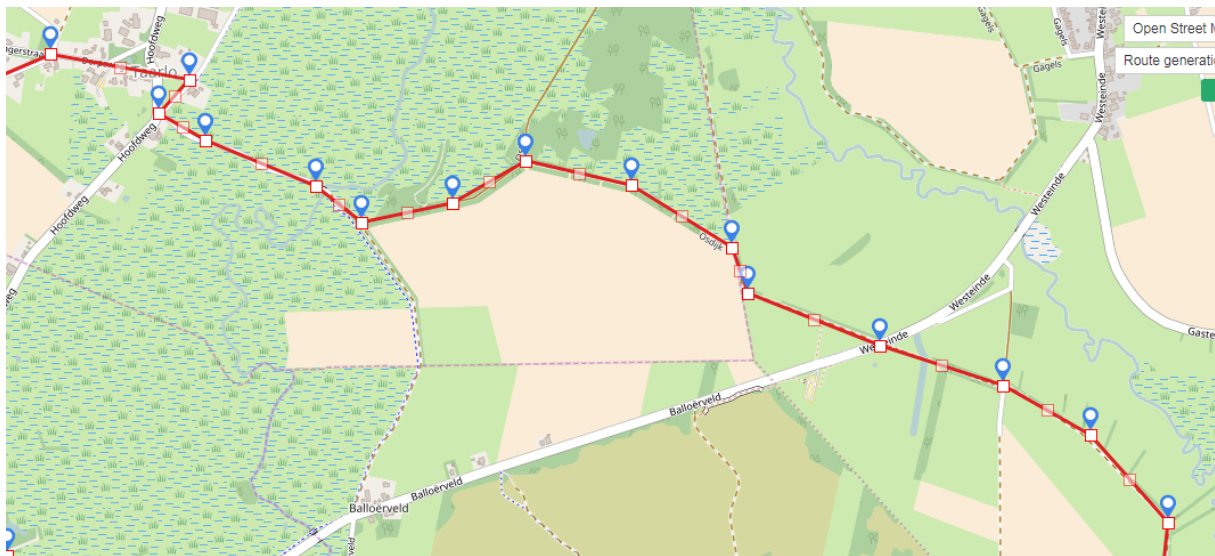
Zie trajectkaartje: Vanuit de Herberg kruispunt oversteken ri Balloo, 'Balloërweg'. U loopt het dorp Loon uit en gaat direct na de brug over het 'Lonerdiepje' LA. U loopt langs het 'Lonerdiepje'. Links aanhouden, het graspad gaat over in zandpad. Dan 1^e RA dit is groot graspad. (links staat een oranje bordje van het landschap van de Drentse AA). Op kruising verharde weg oversteken en RD lopen. Aan het einde gaat u LA ri de 'Schaapskooi Balloërveld'. Bij de Schaapskooi kunt u soms koffie en thee kopen. LA paarse paaltjesroute volgen langs het fietspad. RA paarse route blijven volgen over het bruggetje (over een greppel op de hei). Eind LA paarse paaltjes blijven volgen.



Zie trajectkaartje:

Eerste groot zandpad RA paaltjes route nu **niet** meer volgen. Einde RA , hierna met de bocht mee 2^e pad LA (hier staat weer een paars routepaaltje). Einde grote zandpad oversteken en het kleine paadje kiezen over de heide. Dit is een klein smal paadje dat met

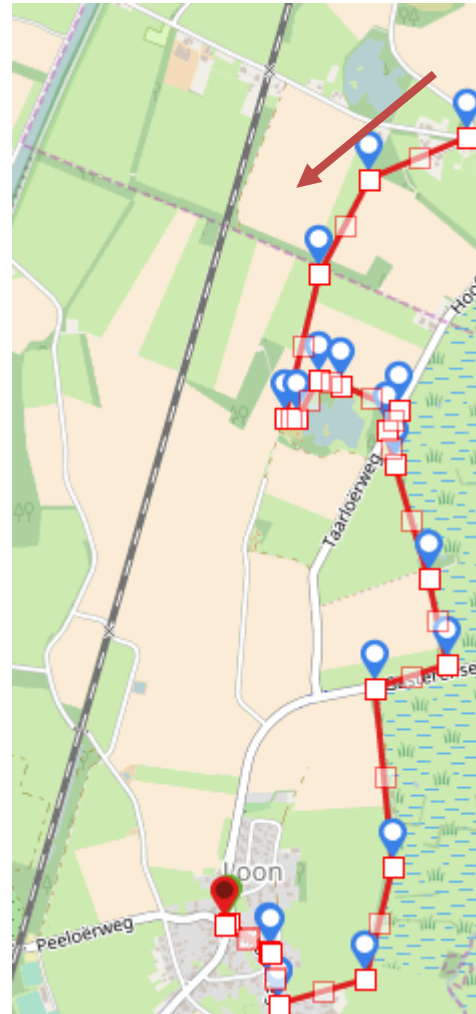
een bocht naar rechts gaat. Op een gegeven moment ziet u links een groen bankje staan. Hier verlaat u het paadje LA voorbij het bankje lopen. Einde van dit pad komt u uit op een breed zandpad. Hier gaat u LA.



Zie trajectkaartje: Dit pad volgt u tot de verharde weg deze steekt u over en gaat RD graspad. (RA bij de grote weg staat soms een cafetariawagen mocht u zin hebben in wat lekkers dan even heen en weer lopen). Einde graspad steekt u de Gasterenseweg over. (Let op drukke weg!!) Bij de picknickset RD voorbij het oranjebordje landschap Drentse AA en het infobord over 'de Heest'. Pad RD/LA aanhouden. De weg wordt verhard en heet 'Osdijk'. Deze weg doorlopen, RA bij de T splitsing met het fietspad. Het fietspad volgen totdat u in het dorp Taarlo komt. RA Dorpsweg voor het ooievaarsnest. LA Dorpsweg volgen. Op de kruising RD Dorpsweg vervolgen, bordjes Jacobspad. Vlak voor het einde van het dorp gaat u LA Dorpsweg volgen (hier staat ook een bordje Jacobspad) .

Deze weg gaat over in een zandpad. Bij het groene paaltje links van de weg gaat u LA. U loopt nu langs een ven dat aan u rechterhand is.

Het pad langs het ven door het bos doorlopen totdat u bij de verharde doorgaande weg komt. Hier oversteken RA en gelijk weg oversteken en LA schuin het zandpad kiezen. RD lopen tot u weer bij de 'Gasterenseweg' komt. Hier RA klein stukje langs het fietspad lopen. Dan oversteken en het zandpad kiezen LA. Dit zandpad doorlopen tot eind. U bent weer in Loon. Einde RA ri Herberg van Loon.





Einde van de route

Ik hoop dat u heeft genoten van deze route. Heeft u op- en of aanmerkingen dan zou ik het fijn vinden als u mij daarover mailt.

Het is mijn intentie om de wandelingen zo optimaal mogelijk te beschrijven, maar er kunnen altijd onverwachte problemen of wijzigingen zich voordoen..

Ik stel een reactie op de site www.wandelvanuit.nl erg op prijs.

Like ons op facebook: <https://www.facebook.com/wandelvanuit>

Mailadres: wvu@wandelvanuit.nl