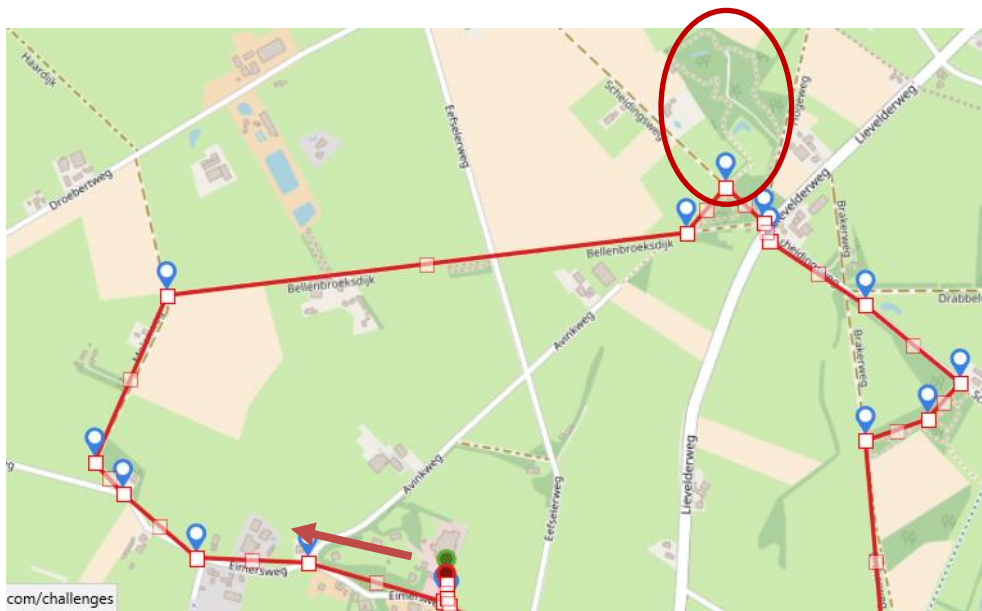


Afstand	: 13 KM
Provincie	: Gelderland, Achterhoek
Plaats	: Lievelde
Vertrekpunt	: Herberg Erve Kots : Eimersweg 4 : 7137 HG Lievelde
Bijzonderheden	: Landelijk, Engelse Schans : 60 % onverhard : versie November 2017

RA = Rechtsaf
LA = Linksaf
RD = Rechtdoor
ri. = Richting

-- Een afwisselende route, door het typische coulisselandschap van de Achterhoek. Landelijk, beetje bos en langs de Engelse Schans bij Lichtenvoorde.



Zie Trajectkaart: verlaat de P en ga RA op de 'Eimersweg'. Links de 'Eimersweg' aanhouden. Bij Huisnummer 12, RA op de Y splitsing, onverhard pad 'Molenweg', deze gaat met een bocht naar rechts. Eerste pad RA 'Bellenbroeksdijk'. Verharde weg oversteken en RD op de 'Bellenbroeksdijk'. Nadat u het pad van rechts bent gepasseerd, gelijk bij de bosrand LA het kleine bospad. Dit helemaal uitlopen totdat u weer bij de verharde weg komt.

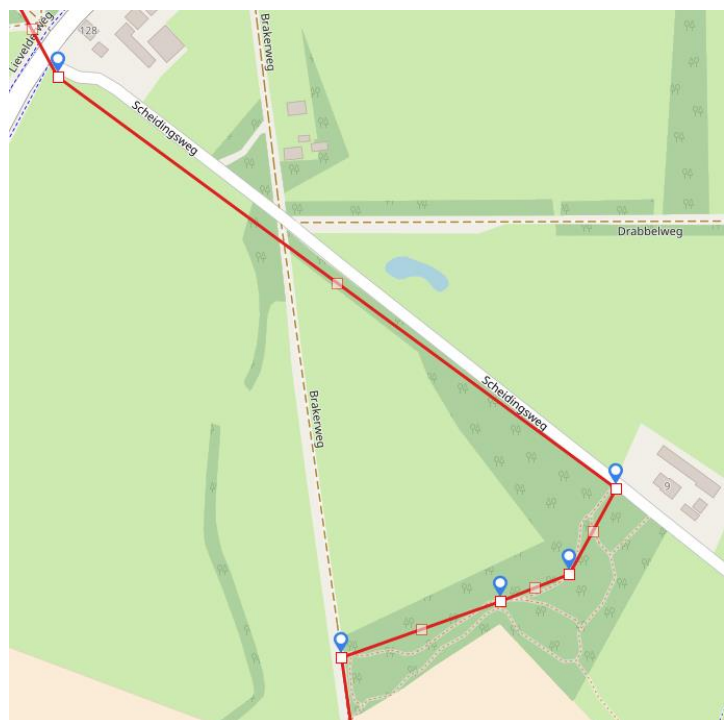
Bij de verharde weg RA. Op de kruising de weg schuin oversteken en RD op de 'Scheidingsweg'.

OF: toch door het natuurgebied 'De Heugte' dit is privé terrein maar stond niet bij verboden te wandelen Zie onderstaand:

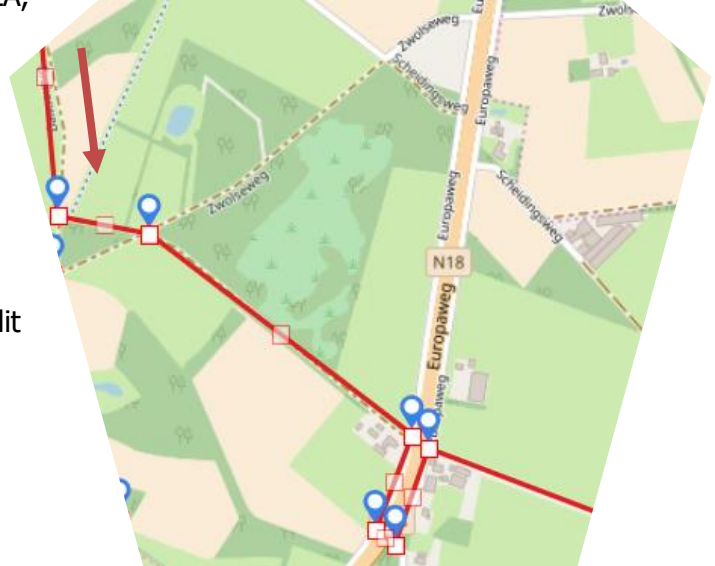


[[Extra optie zie cirkel op de trajectkaart: RD weg oversteken, over de afsluitbalk, dan kom je op een pad dat rond een natuurgebied loopt. Het is een ruig pad en gaat met een bocht naar links en aan het einde gaat u RA op een dijkje en steeds het paadje volgen. Rechts is dan een vijver met een bankje. Het pad gaat langs het weiland en als u het helemaal uitloopt komt u bij een hek met de tekst "De Heugte" . Het is een particulier terrein, maar van een wandelaar hoorden wij dat het wel is toegestaan om er te wandelen, echter bij het einde van het pad was het hek gesloten en was er prikkeldraad gespannen. Wij zijn over het hek geklommen en dan RA gelopen tot de kruising. Hier LA en de weg oversteken en de weg vervolgen 'Scheidingsweg" **Einde extra optie]]**

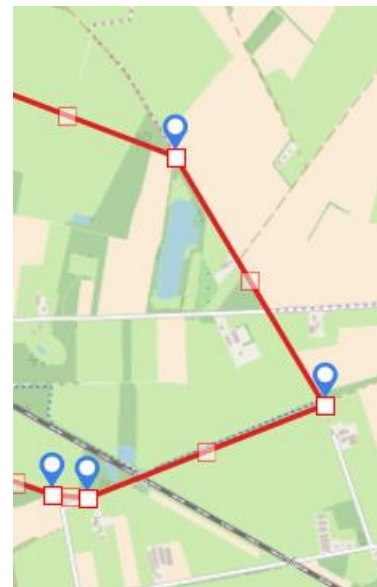
Zie trajectkaart: RD lopen bij de kruising, daarna bij huis nr 9 RA het pad in door het bos. Dit pad RD lopen langs het weiland dat rechts van u is. Aan het einde komt u op het pad dat u zojuist op de kruising bent gepasseerd 'Brakerweg'. Ga LA.

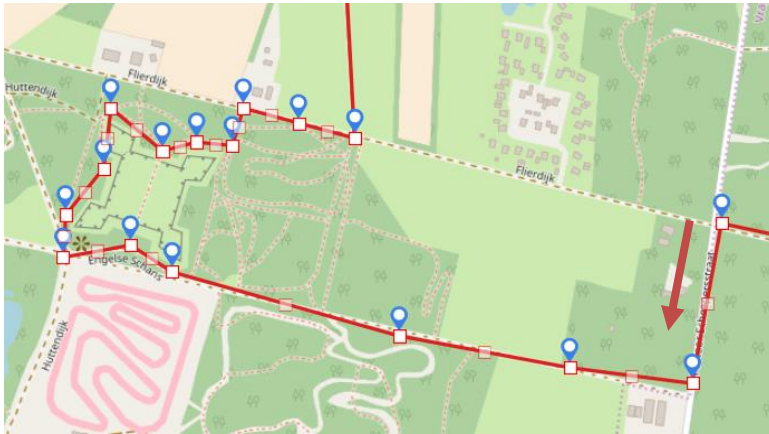


Zie trajectkaart: Op de kruising gaat u LA, u passeert het fietspad 'Trampad'. Op de volgende kruising RD, dit pad is een beetje schuin links RD. Aan het einde van dit pad RA langs de N18 lopen en eerste LA de weg oversteken. **LET OP!! Dit is een drukke weg!!**. Gelijk LA na het oversteken van de weg ri. het 'Crash Museum'. Gelijk na huisnummer 36A RA, dit pad gaat over in een onverhard pad.



Zie trajectkaart: Dit pad uitlopen tot het einde, hier is een overdekte picknickplek. Hierna RA 'Scheidingsweg'. Op de kruising RD. We volgen nu een stuk van het wandelnet Achterhoek. Ga bij A64 RA geel/rood pijltje. U komt over de spoorwegovergang. Aan het einde bij punt V45 gaat u schuin RA geel/rood pijltjes blijven volgen.





Zie trajectkaart: Bij punt V70 LA en met de bocht naar rechts komt u bij punt V60. RD blijven lopen tot voorbij de 'Engelse Schans' en uitkijktoren. Dan gaat u gelijk na de uitkijktoren RA vlak langs de Engelse Schans. **!! Even geen geel/rood pijlen volgen.** Aan het einde gaat u RA en blijft vlak langs de 'Engelse Schans'

lopen. Als u voorbij de 'Engelse Schans' bent gaat u LA en aan het einde van het pad RA 'Flierdijk' en groter pad. U bent weer op de geel/rood route. Ga tegenover het bankje LA.

Zie trajectkaart: Dit pad helemaal uitlopen, het wordt aan het einde een verharde weg, deze gaat onder de N18 door. Rechts van u is de spoorlijn. Bij punt V77 gaat u RA en u volgt nog steeds de gele route en gaat over de spoorwegovergang. Halverwege dit pad kunt u RA naar een onderduikershol (ongeveer 180 mtr) heen en terug. Bij punt V12 gaat u LA ri Erve Kots, dat staat op de wegwijzer.



Aan het einde van deze weg steekt u de straat over en gaat LA en gelijk weer RA ri Erve Kots en bent u weer bij het beginpunt.



Einde van de route

Ik hoop dat u heeft genoten van deze route. Heeft u op- en of aanmerkingen dan zou ik het fijn vinden als u mij daarover mailt. Het is mijn intentie om de wandelingen zo optimaal mogelijk te beschrijven, maar er kunnen altijd onverwachte problemen of wijzigingen zich voordoen..

Ik stel een reactie op de site www.wandelvanuit.nl erg op prijs.

Like ons op facebook: <https://www.facebook.com/wandelvanuit>

Mailadres: wvu@wandelvanuit.nl