

RA = Rechtsaf
LA = Linksaf
RD = Rechtdoor
ri. = Richting

Afstand : 12 KM
Provincie : Drenthe
Plaats : Ees
Vertrekpunt : Hotel Restaurant Eeserhof
: Dorpsstraat 2
: 9536 PD Ees

Bijzonderheden : Bos, heide, stormbos
: 80% onverhard

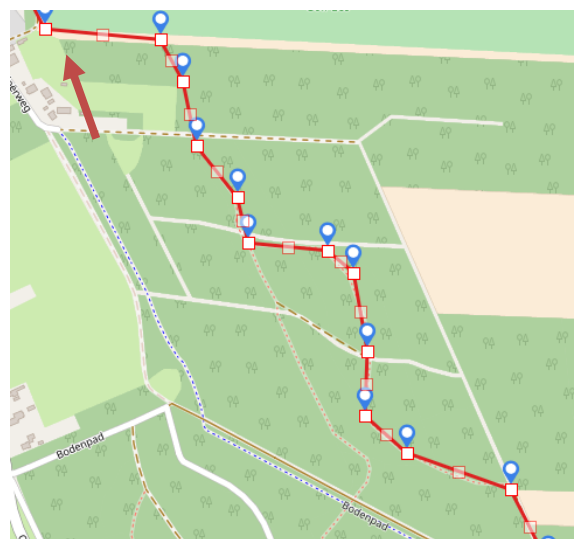
: versie oktober 2018

Er zitten een paar lastige stukjes in deze route. Dmv trajectkaartjes probeer ik het duidelijk te maken. Het is handig om de route te volgen met GPS via de telefoon of met een GPSnavigatie

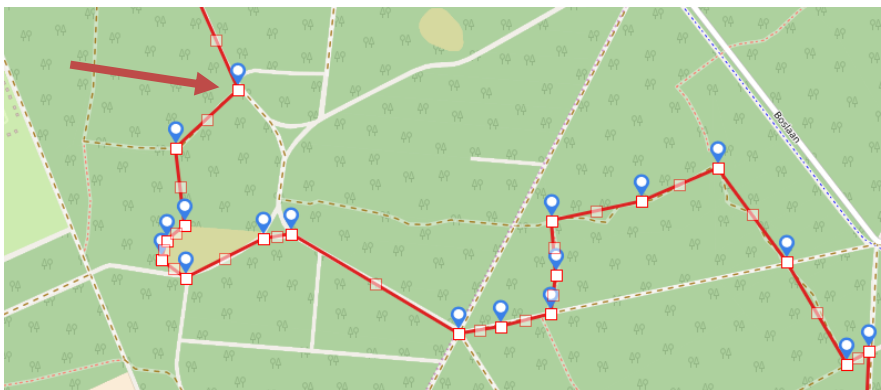
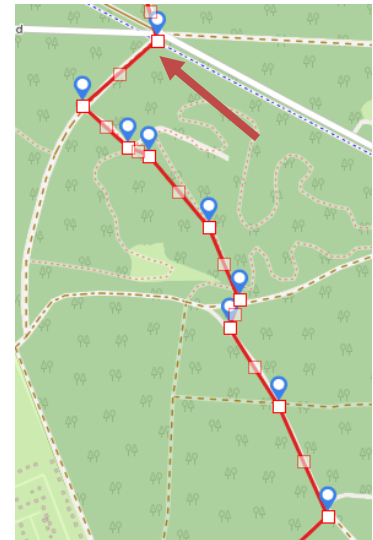
-- Een afwisselende route, vertrekt van Ees. Klein dorp tussen Exloo en Borger. Grotendeels boswandeling, boswachterij Exloo de Hondsrug.

Als u met uw rug naar het Hotel toestaat gaat u rechts op de 'Borgerderstraat', na ongeveer 20 mtr LA 'Buinerweg', einde RA 'Hovenweg' (een doodlopende weg voor auto's). Einde LA 'Boerweg' en gelijk RA voor het vakantiepark 'Land van Bartje' langs. U komt voorbij de golfbaan, het pad wordt een zandpad.

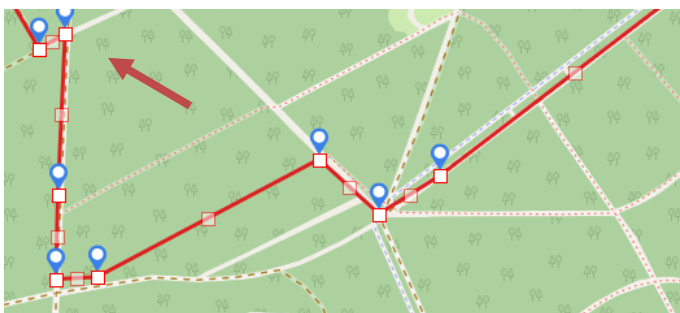
Zie trajectkaart: In de bocht naar rechts, gaat u LA langs de hoge dennenbomen. Na ongeveer 200 mtr is er RA een klein paadje door het bos (tussen de hoge bomen!!). U passeert een huis dat aan u rechterkant is. Aan het einde zandpad oversteken en RD het bos in. Op de Y LA gele route volgen. Hierna RA gele route volgen. Kruising RD geel paaltje volgen. Einde RA langs het weiland nog steeds gele route.



Zie trajectkaartje: Op de kruising verharde weg en fietspad oversteken bij steen nr 130 en RD bospad in bij oranje bordje Hondsrug 'boswachterij Exloo' . 1^e pad LA gele route **niet meer** volgen Op de kruising RD over het heuveltje. RD blijven lopen, u passeert 2 paaltjes van de gele wandelroute aan de linkerkant van het pad.. Hierna RD op de kruising bij steen 135. Op de Y links met de bocht mee.

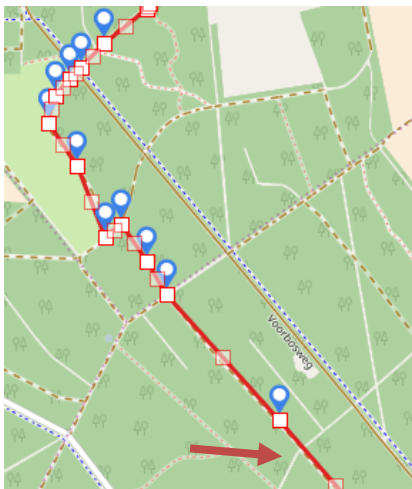


Zie trajectkaart: Op de kruising RA rode route. Dan op de Y LA rode paaltjes volgen. RA langs heide voorbij het wandelbankje. Einde de LA langs de heide (zie info bordje het heet 'grafheuvels de zeven bergjes'). Y rechts en weer rechts aanhouden tussen steen 134-127 (**niet meer** rode route volgen). Kruising schuin LA 2e pad tussen steen 104-105. 1e paadje (klein grasachtig paadje) LA, dit is een kruising maar beetje onduidelijk, er ligt op de hoek een steen zonder nr. Volgende kruising RA. Met de bocht mee RA kunt u de rode route weer volgen. Kruising RD. Einde LA rode paaltjes volgen.



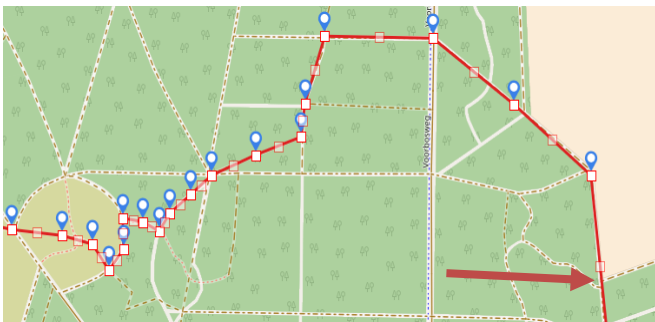
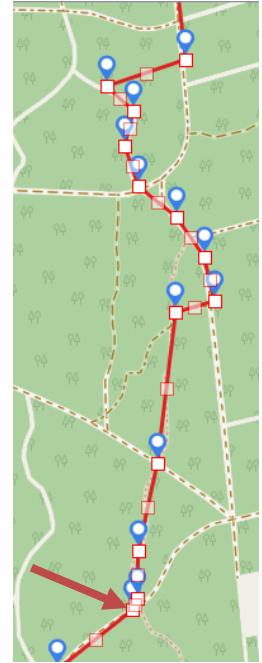
Zie trajectkaart: Dan kruising RA (rode paaltjes **niet** meer volgen) dit is een 'flintenpad' (een flint is het Drentse woord voor kei). Voor steen 107-108 LA het ruiterspad zandpad **niet** het MTB pad. Einde RA. Dan einde fietspad oversteken en LA na steen 113 dit is parallel aan het fietspad.

Zie trajectkaart: RD na afsluitbalk, fietspad oversteken en voorbij het picknickhuisje richting verzetsmonument. LA ri verzetsmonument. Het monument is rechts u loopt RD en dan 1^e kruising LA, volgende kruising RD en volgende kruising weer RD steen 113- 111. U bent aangekomen bij het veld met het Hunebed D30. Ga hier RA en gelijk weer RA het pad van de rode paaltjes route.



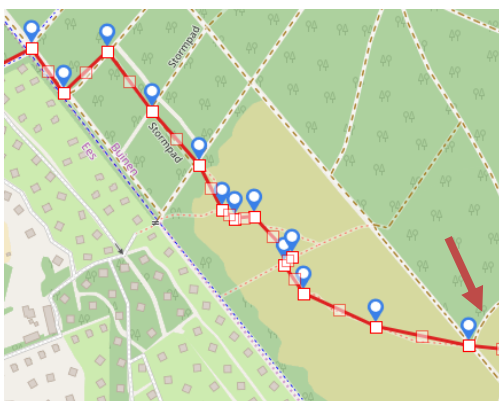
Zie trajectkaart: RD lopen tot voorbij wandelbankje, op de kruising RD rode paaltjes blijven volgen. Bij de kruising met de 'flintenweg' RD dit is een klein paadje. (rode paaltjes **niet** meer volgen). Einde LA en gelijk RA bij weiland langs lopen voorbij steen 146. Op de kruising RD steen 150-145 (links passeert u een paddenpoel).

Zie trajectkaart: 2e pad LA op een kruising. (geel rood gaat RD). Op de volgende Kruising RD. 2 x rechts aanhouden op de Y splitsing, vervolgens blauwe paaltjes volgen. Einde LA blauwe paaltjes. Y LA bij steen 151 en dan pad oversteken en RD bij steen 154. (blauwe paaltjes **niet meer** volgen). In de bocht RA klein paadje. Einde LA en bij kruising RD bij steen 156-157.



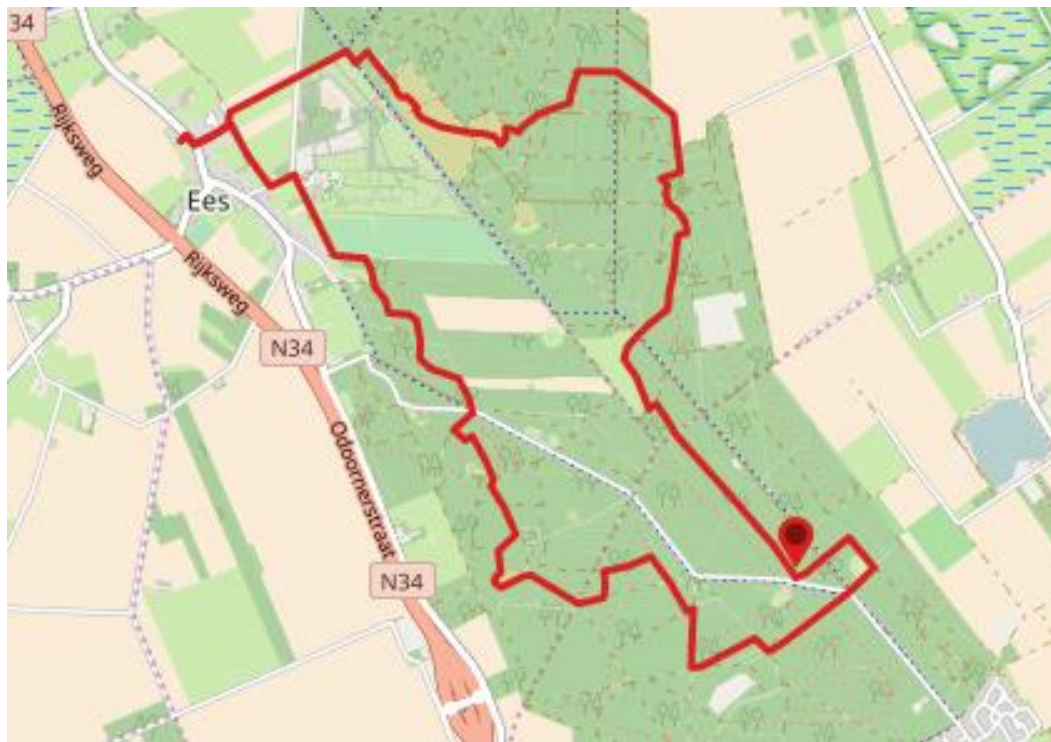
Zie trajectkaart: RD bij steen 157 aan de rand van het bos langs de weilanden. U ziet rechts het glooiende landschap van de Hondsrug. Bij steen 158-159 RD het bos weer in. Kruising 'flintenpad' en fietspad RD steen 165-166. 1e kruising LA. Kruising RD blauwe paaltjes volgen. 1e pad RA blauwe paaltjes volgen. U loopt door het stormbos, deze bomen zijn omgewaaid in 1972 en in

dit perceel(165) zijn ze niet opgeruimd en kon de natuur zijn gang gaan. Einde RA. Bij de zes-sprong, tweede pad LA voorbij steen 171 (**niet** blauwe paaltjes maar volgende pad). 1e pad RA. En dan LA langs de heide. 1^e paadje RA over de heide (dit is een pingoruïne). Op de kruising in het midden RD.



Zie trajectkaart: Aan het einde het grote pad oversteken en schuin RD kleine pad over de heide. Einde pad RA en gelijk LA over verder de heide. Op de Y LA dan direct RA en einde van dit pad de heide weer verlaten. Het zandpad oversteken en RD geel rood op de boom volgen. Kruising RD en dan einde LA. Eind fietspad RA.

1e pad LA richting Ees. Op de kruising RD. U komt nu weer in Ees. Einde LA 'Buinerweg' . 1^e RA en einde RA richting beginpunt.



Einde van de route

Ik hoop dat u heeft genoten van deze route. Heeft u op- en of aanmerkingen dan zou ik het fijn vinden als u mij daarover mailt.

Het is mijn intentie om de wandelingen zo optimaal mogelijk te beschrijven, maar er kunnen altijd onverwachte problemen of wijzigingen zich voordoen..

Ik stel een reactie op de site www.wandelvanuit.nl erg op prijs.

Like ons op facebook: <https://www.facebook.com/wandelvanuit>

Mailadres: wvu@wandelvanuit.nl