



|                |   |
|----------------|---|
| Afstand        | : 16 KM   |
| Provincie      | : Drenthe   |
| Plaats         | : Echten  |
| Vertrekpunt    | : P van 'Restaurant Boszicht'<br>: Zuidwolderweg 38<br>: 7932 PR Echten |
| Bijzonderheden | : onverhard 80%<br>: heide, bos en ven<br>: Versie juni 2020            |

RA = Rechtsaf  
LA = Linksaf  
RD = Rechtdoor  
ri. = Richting

-- Een afwisselende route, door boswachterij Ruinen. Bos afgewisseld met heide en landerijen en een mooie ven.--

De opzet van deze wandeling is eerst door de Boswachterij Ruinen en daarna via Echten terug naar de P van het restaurant zodat u aan het einde van de wandeling, om het 'Huis te Echten' kunt lopen. Wanneer u hier wilt beginnen dan kunt u uw auto eventueel bij het 'Huis te Echten' parkeren en vanuit daar beginnen. Zie de alinea **Startpunt vanaf P 'Huis te Echten'** van deze route beschrijving.

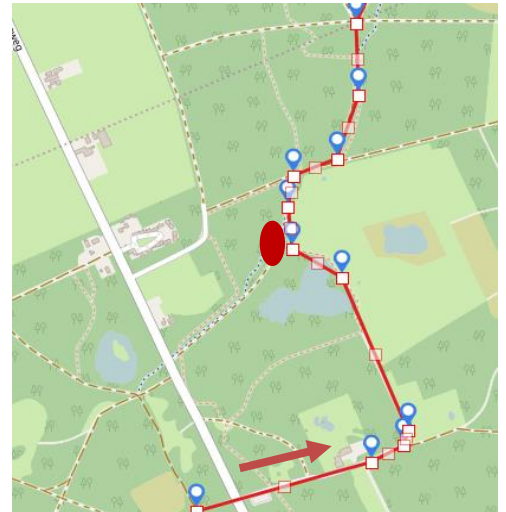


**Zie trajectkaart:** start vanaf de P. Verlaat de P en steek de weg over. Start op het fietspad het Restaurant is links op de hoek. U gaat RA op het fietspad, (**niet** ri Echten lopen maar andere kant op). Langs het fietspad lopen tot voorbij de eerste huizen. Dan zie u aan de overkant RA een onverhard pad. Hier oversteken en dit pad kiezen.



**Zie trajectkaart:** RD lopen tot voorbij de spoorwegovergang. Gelijk na het huis LA, dit pad gaat over in een fietspad. In de bocht naar links van het fietspad RA door het hek het 'Echtenerzand' op. Vlak voor volgende hek schuin RA op het 'Echtenerzand' blijven. Aan het einde van dit pad komt u op een splitsing van vijf paden, u bevindt zich nog steeds op het 'Echtenerzand'. Hier LA voor perceel 7 dat is het tweede pad LA. (het lijkt RD). Dit gaat schuin het 'Echtenerzand' over. Einde van dit pad, over het wildrooster en RA. Einde van dit pad RA, RD over de afsluitbalk.

**Zie Trajectkaart:** RD de weg oversteken en RD "Landgoed het Bovenveen" volgen, langs de picknickbanken lopen. Pad is verhard en gaat over in onverhard. Op de Y splitsing LA, voor het hek. Dit pad gaat over in een verhard wandelpad met links een prachtige ven. Doorlopen tot aan het picknickhuisje(rode stip), voor het huisje RA fiets en/of zandpad. Einde pad RA. 1e LA, zandpad.(fietsroute gaat ook deze kant op).

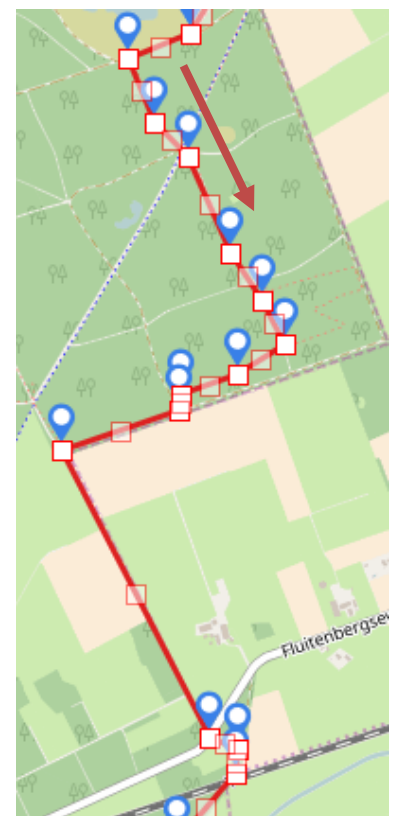


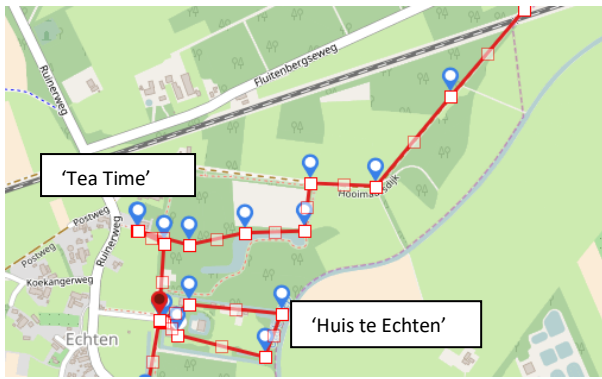


**Zie Trajectkaart:** Op de splitsing (vijfsprong) rechter pad RD aanhouden. Zandpad vervolgen, aan uw rechterhand ziet u 'De Gijsselter Plassen'. Het zandpad loopt parallel aan het fietspad. Op de kruising RA, fietspad oversteken en RD. U ziet dan rechts een pad langs het heide gebied lopen, (zie bordje Nordic Walking). Kies dit pad en blijf langs het veld lopen, passeer de picknickbank en doorlopen tot het einde van het pad naar links gaat, pad vervolgen u loopt van het veld af. Einde van dit pad RA, u komt langs het grijze huis. Voorbij dit huis RA, hierna eerste pad weer RA, u loop weer ri

'Gijsselterveld'. U loopt door tot aan de rand van het veld en gaat vlak voor het hek LA, opnieuw langs het veld blijven lopen, dit gaat met een bocht naar rechts. Parallel komt een groter pad.

**Zie trajectkaart:** Ga LA bij perceel 52-53, dit is bijna aan het einde van dit stuk 'Gijsselterveld'. Op de kruising het fietspad oversteken en RD het meest rechtse pad kiezen (rode MTB route). Volgende kruising RD en daarna vlak voordat u de weilanden bereikt een klein paadje RA kiezen. Dit is nog steeds de MTB route. Dit paadje doorlopen totdat u weer op een groter pad komt. Hier LA en gelijk RA langs de weilanden. Steeds MTB route blijven volgen. Eind pad LA langs de weilanden. U komt uit op de verharde weg. Hier LA stuk langs de weg lopen. Vlak voor het einde van bos RA nog steeds de MTB route. Doorlopen over het spoor, en weg vervolgen.





**Zie trajectkaart:** Dan gaat u voorbij het weiland, gelijk na het weiland kunt u het bos in. (dit is het na het spoor het derde pad LA). RD totdat u op een verhard klinkerpad komt. Hier RA. U bent nu weer in het stuk bos van het 'Huis te Echten'. Het verharde pad houdt u aan. Vlak voor het einde van het bos gaat het pad naar links. ( rechts kunt u naar het theehuis 'Tea Time').

### **Startpunt vanaf P "Huis te Echten"**

Als u het pad vervolgd ziet u aan uw linkerhand de P van het 'Huis te Echten'. U kunt vanaf hier ook starten dan is dit het beginpunt van uw route. Voorbij de P ziet u links de ingang van 'Huis te Echten'. Als u hier inloopt kun u een rondje rond het huis lopen over het beleving pad.



### **Terug naar het beginpunt:**

Voor de ingang van het 'Huis te Echten staat een bord wandelbos dit is ri 'Restaurant Boszicht'. U loopt over een pad aan de rand van het bos en blijft rechts aanhouden parallel aan de weg. U ziet aan uw rechterhand een klein houten bruggetje over een sloot. Hier oversteken en LA. U ziet dan het 'Restaurant Boszicht'.

Vanaf hier kunt u naar de P.







### **Einde van de route**

*Ik hoop dat u heeft genoten van deze route. Heeft u op- en of aanmerkingen dan zou ik het fijn vinden als u mij daarover mailt. Het is mijn intentie om de wandelingen zo optimaal mogelijk te beschrijven, maar er kunnen altijd onverwachte problemen of wijzigingen zich voordoen..*

**Ik stel een reactie op de site [www.wandelvanuit.nl](http://www.wandelvanuit.nl) erg op prijs.  
Like ons op facebook: <https://www.facebook.com/wandelvanuit>  
Mailadres: [wvu@wandelvanuit.nl](mailto:wvu@wandelvanuit.nl)**