

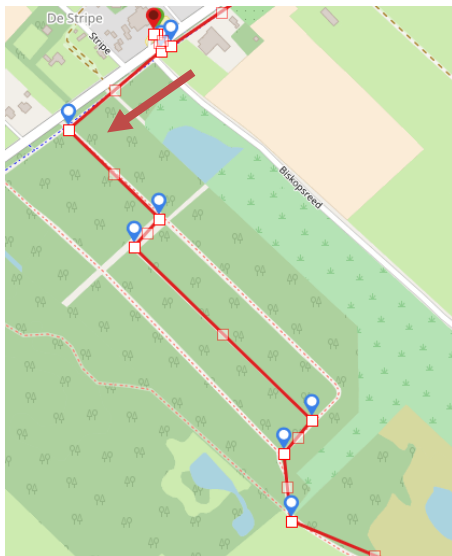


RA = Rechtsaf
LA = Linksaf
RD = Rechtdoor
ri. = Richting

Afstand : 15 KM
Provincie : Friesland
Plaats : Wijnjewoude
Vertrekpunt : Hotel Restaurant De Stripe
: Duerswâld 23
: 9241 GW Wijnjewoude

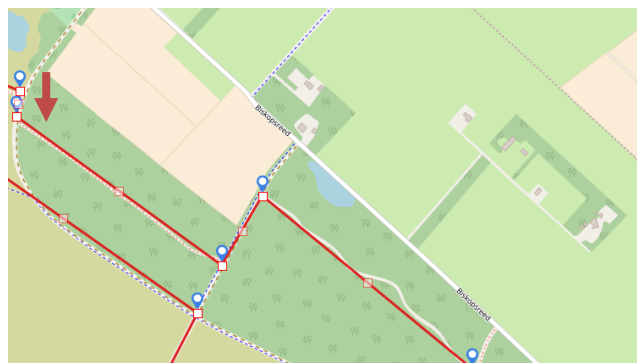
Bijzonderheden : bos, heide, vennen
: 95% onverhard
: versie oktober 2017

-- Een afwisselende route, bijna geheel onverhard. Veel mooie vennen, bos en heide en gras. Hier en daar landelijk.



Zie trajectkaartje: Vertrek van de P voor het Restaurant U staat met uw rug naar het restaurant toe, steek dan de verharde weg over en ga RA op het fietspad. Ga het tweede pad LA. Hierna eerste pad RA, en gelijk eerste pad LA. Einde RA, pad gaat met de bocht naar links. Links aanhouden en RD door het hek.

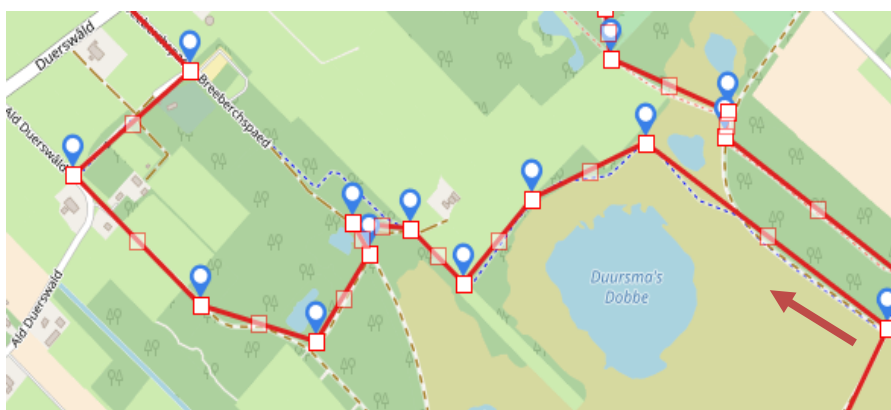
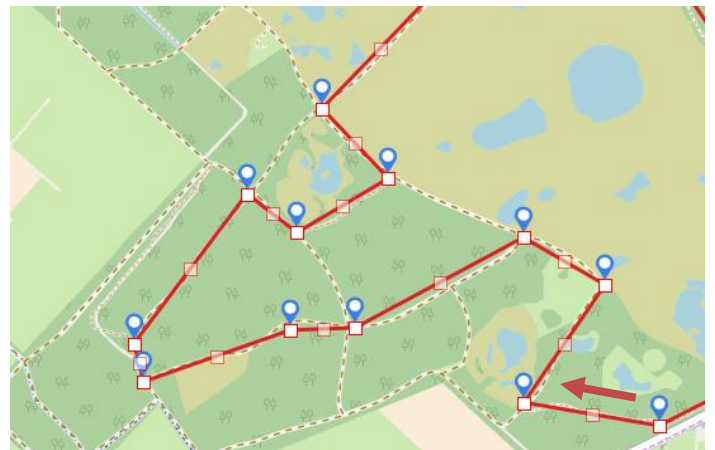
Zie trajectkaartje: Na het volgende hek, RA en gelijk LA. Einde pad LA en eerste pad RA.





Zie Trajectkaartje: Einde pad RA, kruising RD en Links aanhouden langs de heide lopen. Tweede LA, eerste RA en einde RA weer ri de heide lopen. Hier LA en pad langs de heide blijven volgen. Gaat met een bocht naar rechts en loopt parallel aan de verharde doorgaande weg.

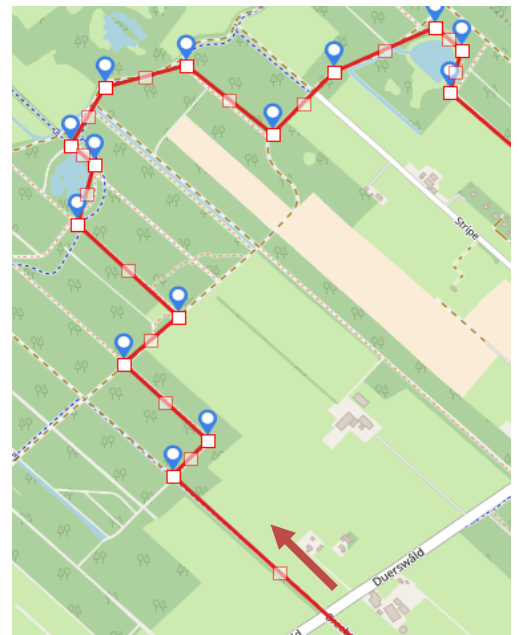
Zie Trajectkaartje: Voorbij de heide gaat u het eerste pad RA. Einde pad RA en einde pad LA weer stukje langs de heide. Eerste pad LA. Dit pad helemaal uitlopen tot het einde, dan RA en gelijk RA, Eerste pad RA n dan eerste pad LA. Einde pad LA, opnieuw loopt u langs de heide. Door het hek en RA de heide oversteken.



Zie trajectkaartje: Op de kruising aan het einde van de heide, LA pad langs het fietspad. Op de Y LA fietspad volgen. Fietspad gaat langs de heide en dan met een scherpe bocht naar links en aan het einde naar rechts. Op de Y splitsing LA zandpad volgen. Aan het einde LA en gelijk RA. Aan het einde RA. Doorlopen tot voorbij de huizen en RA op de verharde weg. Eerste pad RA dit is een klein fietspad. Op de kruising RD. U passeert een mooie kerk, deze is rechts van u. Volgende kruising bij de P, LA.

Zie trajectkaartje: Doorlopen tot de verharde doorgaande weg. Deze oversteken en het zandpad naast het fietspad RD vervolgen. Eerste pad RA en dan weer eerste pad LA. Op de kruising RA en dan tweede pad LA (ri picknickplaats). Pad uitlopen, fietspad oversteken en dan RA over het bruggetje en langs de 'Freulevijver' lopen. Deze is links van u. Aan het einde is een prachtige natuurlijke theekoepel om even te zitten.

Ga voor deze theekoepel RA en RA aanhouden. U komt langs een slotje met een watervalletje. U gaat RD en dan het volgende pad RA. Aan het einde LA. Kruising oversteken RD. RA klein paadje, dit gaat langs een mooie ven, deze is rechts van u. Dit pad helemaal uitlopen en RD langs het weiland blijven lopen. Dit pad gaat met een scherpe bocht naar links. Hierna eerste pad RA.



Deze helemaal uitlopen tot de verharde weg. Weg oversteken en RA op het fietspad weer ri het beginpunt.



Einde van de route

Ik hoop dat u heeft genoten van deze route. Heeft u op- en of aanmerkingen dan zou ik het fijn vinden als u mij daarover mailt.

Het is mijn intentie om de wandelingen zo optimaal mogelijk te beschrijven, maar er kunnen altijd onverwachte problemen of wijzigingen zich voordoen..

Ik stel een reactie op de site www.wandelvanuit.nl erg op prijs.

Like ons op facebook: <https://www.facebook.com/wandelvanuit>

Mailadres: wvu@wandelvanuit.nl