



Afstand	: 13 KM
Provincie	: Friesland
Plaats	: Beetsterzwaag
Vertrekpunt	: Bakkerij Verloop : Hoofdstraat 34 : 9244 CN Beetsterzwaag
Bijzonderheden	: 90% onverhard : Bos, weiland, heide, meer

RA = Rechtsaf
LA = Linksaf
RD = Rechtdoor
ri. = Richting

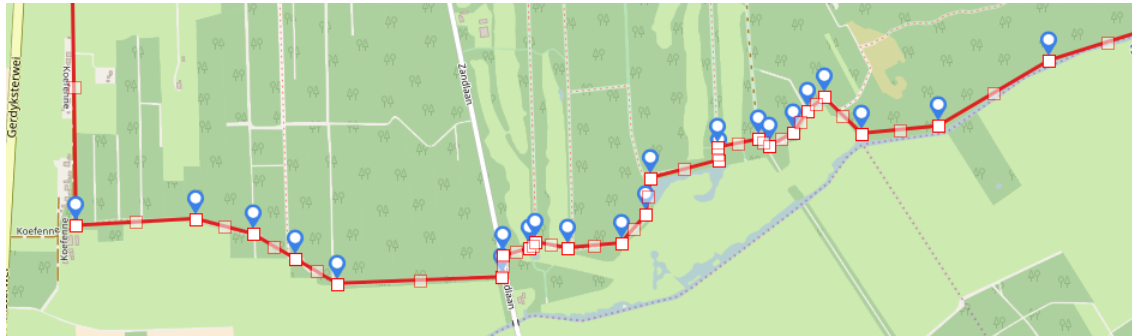
Er zitten een paar lastige stukjes in deze route. Dmv trajectkaartjes probeer ik het duidelijk te maken. Het is handig om de route te volgen met GPS via de telefoon of met een GPSnavigatie.

-- Een afwisselende route, vanuit Beetsterzwaag langs de rand van het bos, het 'Alddijp' en langs het 'Witte Mar'. Via Olterterp terug naar Beetsterzwaag --



Als u met de rug naar de Bakkerij toestaat gaat u LA. Tegenover het mooie pand 'Huize Lyndenstein', waar nu Revalidatie Friesland in is gevestigd, gaat u LA het park in. Ga links bij de vijver langs, het witte bruggetje over en loop RD totdat u bij de verharde weg komt 'It Merkelan' .

Ga hier LA en gelijk weg oversteken en RA het onverharde pad. Dit pad helemaal RD lopen (alle kruisingen RD) totdat u aan de rand van Beetsterzwaag staat, verharde weg heet 'De Walle'. Weg oversteken en RA ri nr 33 op het wandelroutepaaltje. 1^e pad onverhard LA, helemaal uitlopen en aan het einde LA ri nr 32.



Zie trajectkaart: (U blijft een lange tijd langs de rand van het bos lopen, tot de golfbaan).

Aan het einde van het pad ziet u RA een bankje met prachtig uitzicht over het landschap. U kunt hier naar toe lopen en weer terug. De route gaat verder over de vlonder over de sloot, witte pijl volgen. RD ri nr 31. Na de vlonderbrug RD witte pijl volgen. RD ri nr 30 aanhouden. Einde pad bij nr 30 LA ri nr 19 en dan RA door het hek, witte pijl volgen, over de golfbaan ri nr 17. Op de kruising RD witte pijl. Op de Y splitsing witte pijl. Op de volgende kruising RA witte pijl ri nr 17 **niet** meer volgen. LA door het hek en u verlaat de golfbaan. (U ben de golfbaan nu overgestoken) RD na het hek, dan op de Y RA, langs de golfbaan blijven lopen. U komt nu bij 'het Alddijp'. U volgt het pad langs 'het Alddijp' dit pad blijven volgen tot de brug.

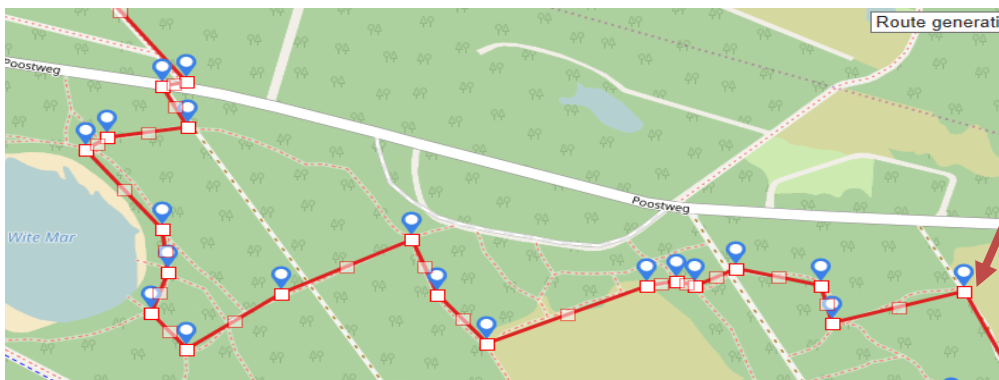


Nu komt een lastig stukje met wat kronkelende paadjes.

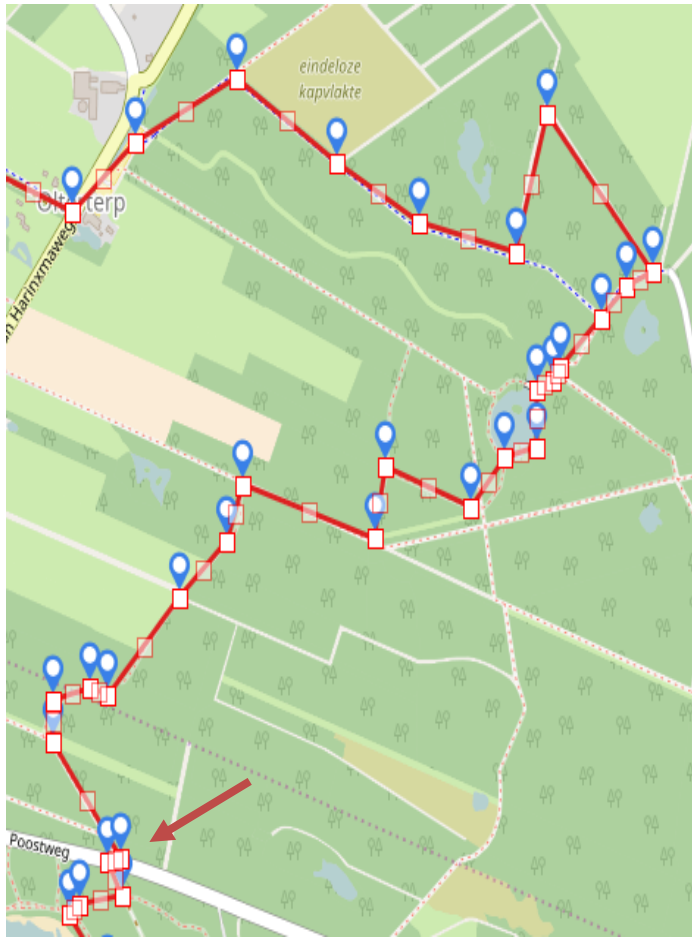


Zie het trajectkaartje: Bij de brug, LA op het fietspad, aan de rand van het bos RA en RD/RA aanhouden (Alpherveld), pad gaat met bocht naar links en dan op de Y RA en op de kruising RD, op de Y weer RA aanhouden. Op de T splitsing RA en aan het einde van dit pad komt u op een groter pad, rechts is een prachtig uitzicht over de landerijen, de route gaat LA en komt langs een mooi heideveld.

Het volgende stuk is weer lastig met vele kleine paadjes. Ook hier voeg ik een trajectkaartje toe. De bedoeling is dat u uiteindelijk bij 'Het Witte Mar' uitkomt.



Zie Trajectkaart: Halverwege het heideveld gaat u LA, klein paadje, eerste Y LA/RD, dan volgende pad RA. Links aanhouden totdat u weer op het grote pad staat. Dit pad oversteken en weer een kleiner pad RD kiezen. Op de kruising vlak voor het heideveld RA, en 1^e pad LA langs de heide lopen, dit veld is links van u. Op de kruising halverwege het heideveld RD en aan het einde RA. Dan LA, kruisingen RD, tot einde pad, na vlonderbrug RA. U loopt nu ri 'Witte Mar'. Vlak voor 'Witte Mar' RA, langs de plas blijven lopen (is links van u) totdat u rechts een pad ziet met een boomstam als afsluiting op de grond. Ga hier RA en u loopt als het ware weer terug via een kronkelpaadje.



Zie trajectkaart: Doorlopen totdat u weer op een groter pad komt, links ziet u de verharde weg. Ga LA op het pad en steek de verharde weg over ri het hek met de tekst Oltterterp-Lauswolt. Ga hier schuin links-RD.

Doorlopen tot de vijfsprong, neem het tweede pad RA. Pad RD lopen tot einde pad en dan RA ri nr 84. Dan LA 1^e pad ri nr 83. 1^e pad RA pijl volgen. LA ri de vijver, en rechts langs de vijver lopen (deze is links van u) tot aan de metalen brug. (Let op de bomen er kunnen mooie beelden inzitten van houtcarvers.)

Ga RA ri nr 80. Links aanhouden en het fietspad oversteken RD. Rechts is een mooie ven. Ga bij de ven LA, in de bocht naar rechts gaat u LA een kleiner bospad in. Dit pad uitlopen totdat u weer op het fietspad bent. Deze oversteken en dan RA via het zandpad. Uitlopen tot het einde en dan LA ri de P van 'Hotel Restaurant Witte Huis'



Als u met uw rug naar het Hotel Restaurant 'Het Witte Huis' staat, steekt u de weg over naar de 'Achterwei'. Dit pad gaat met een bocht naar links en u loopt langs de 'Sint Hippolyteskerk'.

(Het is de moeite waard om even om de kerk heen te lopen, of kijk er binnen als het kan. Op de website vind u links naar meer informatie.)

Het pad uitlopen tot het einde en dan RA, dit pad gaat met een bocht naar links u bent weer op de 'Achterwei', RD lopen tot voorbij huisnummer 3 (aan de rechterkant). Hier gaat een pad schuin RA het bos in, tussen de hoge bomen door. Het pad gaat aan het einde LA met een vlonder over de sloot.

Daarna RD lopen. U komt bij een weiland, RD door het hek weiland oversteken, via het hek weiland verlaten en RD blijven lopen. U bent op het 'Kerkepad-Oost'. RD 'Kerkepad-Oost' volgen totdat u in Beetsterzwaag bent. Op de kruising 'Achter de Hiemen' en 'Vlaslaan' gaat u LA en gelijk 1^e RA is weer 'Kerkepad -Oost'. Eerste weg LA en dan halverwege RA door het hek het park met de Tropische Kas van Beetsterzwaag. LA in het park en voorbij het glazen kunstwerk het park weer verlaten.

U ben weer op de Hoofdstraat.
Ga RA naar het beginpunt.



Einde van de route

Ik hoop dat u hebt genoten van deze route. Heeft u op- en/of aanmerkingen dan zou ik het fijn vinden als u mij daarover mailt.

Het is mijn intentie om mijn wandelingen zo optimaal mogelijk te beschrijven, maar er kunnen altijd onverwachte problemen of wijzigingen zijn.

Een reactie op de site Wandelvanuit.nl stel ik erg op prijs.

Like ons op facebook: <https://www.facebook.com/wandelvanuit>

Mailadres: wvu@wandelvanuit.nl