

RA = Rechtsaf
LA = Linksaf
RD = Rechtdoor
ri. = Richting

Afstand : 21 KM
Provincie : Drenthe
Plaats : Assen-Rolde vv
Vertrekpunt : Achterkant Station Assen
: Bij de looptunnel naast de P
: Oosterparallelweg
: Assen

Bijzonderheden : 70% onverhard hei, weiland
: Horeca in Rolde

: versie mei 2019

-- Een afwisselende route, vertrekt vanaf achterkant van het station Assen. Typisch Drentsche Aa landschap. Bijzonderheden : Rolde, Lonerdiep, Deurzerdiep, Kampsheide met Hunebed.

Als u met de rug naar het station staat gaat u LA en RA 'de Koekoeksstraat' in, kruising RD 'Oosterpark' volgende kruising RD 'Mezenlaan' en RD aanhouden 'Roerdompstraat' tot aan het park.

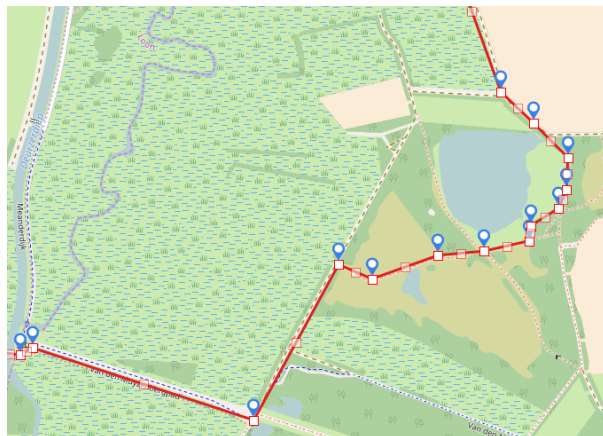


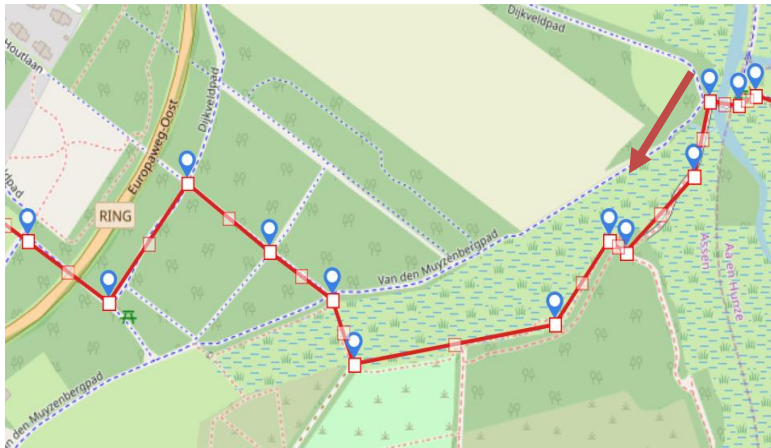
Zie trajectkaart: Hier RD park inlopen, einde LA en 2^e pad RA. Einde LA, langs het graf van Valkenstijn hierna RA over het bruggetje langs de gemetselde contouren van het vroegere Valkenstijn. Halverwege de laan RA en dan einde RA doorlopen tot de verharde weg 'de Platolaan'. Ga hier RA en dan LA op de 'Vredeveldseweg'. RD lopen tot einde en dan RD verder via fietspad 'de Uitkamp'.



Zie trajectkaart: Op de kruising voorbij de parkeerplaats gaat een fietspad naar rechts deze oversteken en gelijk daarna RA op het wandelpad. Dit wandelpad volgen. RD op de kruising met de verharde weg. Einde wandelpad gaat u LA. U komt nu langs het 'Lonerdiepje'. U vervolgt dit pad tot aan de 'Balloërweg' (de weg Balloo-Loon). U gaat hier LA dit is een stukje langs de weg (let op verkeer!!). Na ongeveer 500 mtr steekt u de weg over en gaat RA het zandpad op richting Kampsheide. U houdt dit pad aan, het maakt een bocht naar links, u komt langs het Hunebed bij Kampsheide D16.

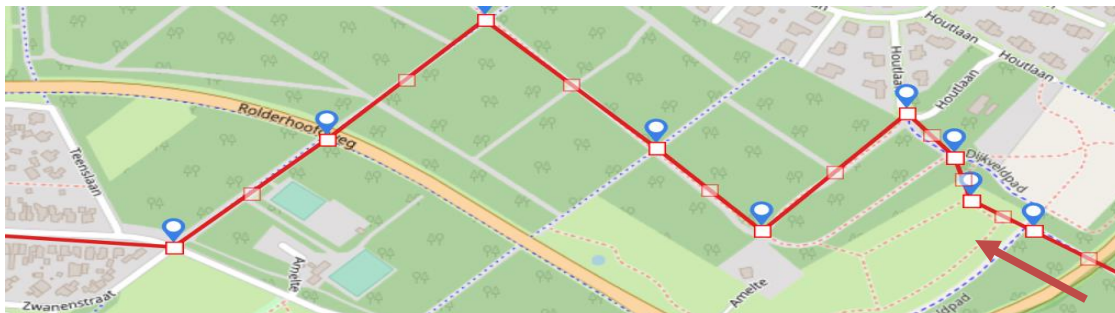
Zie trajectkaart: U blijft rechtdoor lopen en ziet dan aan uw rechterhand het ven van Kampsheide. U blijft eerst rechtdoor lopen, over het wildrooster, na ong 100 meter RA richting het ven. U loopt dan langs het ven dat aan uw rechterhand blijft. Voorbij het 2^e bankje komt na ongeveer 100 mtr een splitsing u kiest dan voor de middenweg. (niet langs het ven blijven lopen en niet links af). U loopt dan over de heide met de grafheuvels totdat u na het wildrooster bij het grote zandpad komt. Hier gaat u LA. U gaat na het bord over Kampsheide RA, fietspad ri Assen. U passeert opnieuw het Deurzerdiep.



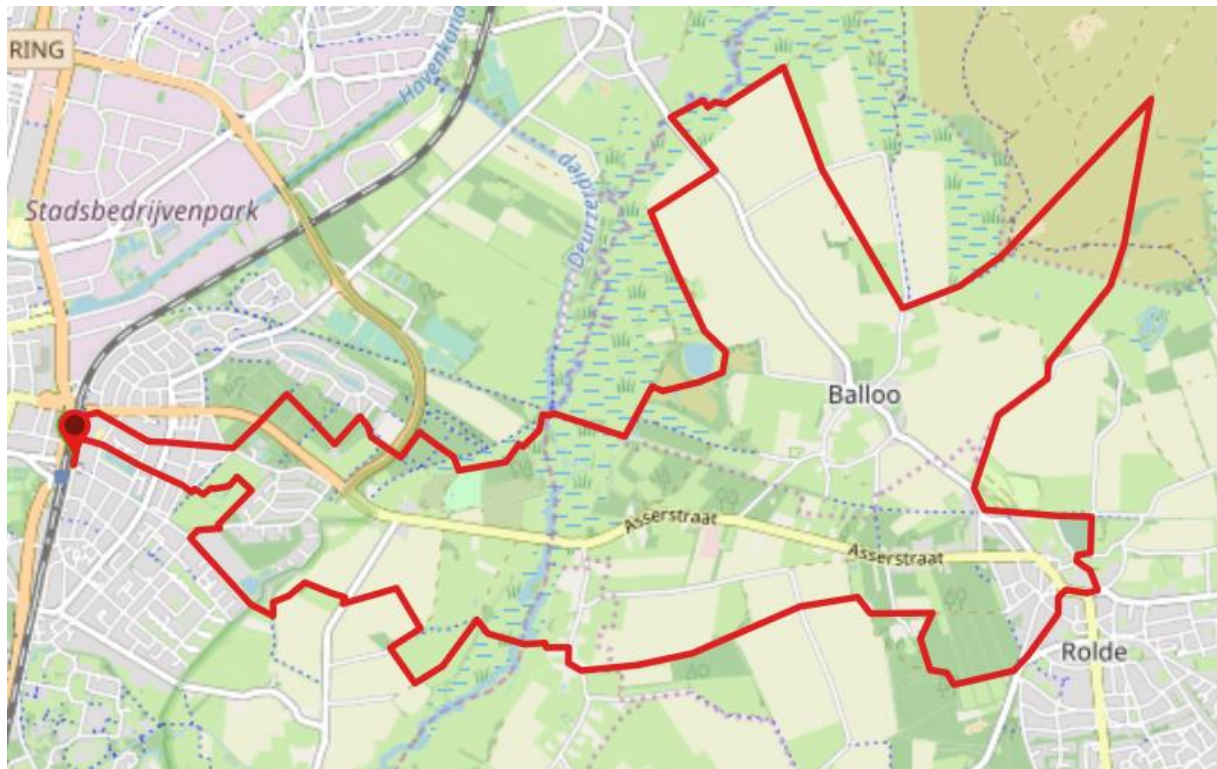


Zie trajectkaart: Na de brug LA het vlonder pad op. RD voorbij het infobord over het 'Poepenhemeltje', hierna RA en LA langs de rand van het bos. Einde RA langs het weiland. Doorlopen tot het bruggetje. RD Fietspad oversteken, RD op de kruising en bij het volgende

fietspad LA gelijk weer RA op het verharde fietspad onder het viaduct door.



Zie trajectkaart: Fietspad oversteken rechtdoor. Bij het bankje RA en gelijk LA en direct weer LA het bos in. Einde RA en dan 2 x kruising RD en derde LA. RD 'Rolderstraat' oversteken en RD langs de tennisvelden deze zijn links van u. Einde RA 'Steendijk'. Deze straat helemaal tot einde doorlopen en dan LA naar beginpunt achter het station.



Einde van de route

Ik hoop dat u heeft genoten van deze route. Heeft u op- en of aanmerkingen dan zou ik het fijn vinden als u mij daarover mailt.

Het is mijn intentie om de wandelingen zo optimaal mogelijk te beschrijven, maar er kunnen altijd onverwachte problemen of wijzigingen zich voordoen..

Ik stel een reactie op de site www.wandelvanuit.nl erg op prijs.

Like ons op facebook: <https://www.facebook.com/wandelvanuit>

Mailadres: wwu@wandelvanuit.nl