



RA = Rechtsaf
LA = Linksaf
RD = Rechtdoor
ri. = Richting

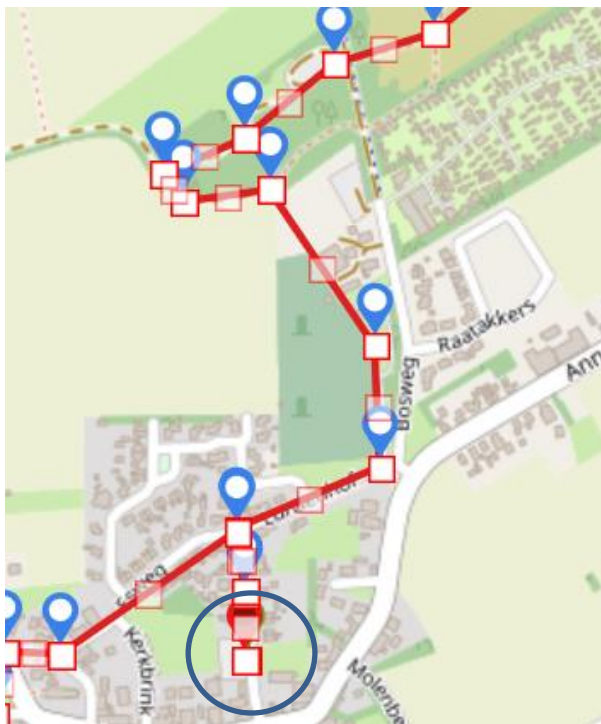
Afstand : 17KM
Provincie : Drenthe
Plaats : Anloo
Vertrekpunt : P Staatsbosbeheer
: Lunsenhof Anloo

Bijzonderheden : Drentsche Aa, beekjes
: Kniphorsterbos
: 2 x hunebed

: versie april 2019

Advies: Deze route gaat door het bos en over de heide met veel verschillende paadjes. Hoewel ik mijn uiterste best heb gedaan om alles zo duidelijk mogelijk te beschrijven en te voorzien van kleine trajectkaartjes, wil ik u aanraden deze route te lopen met behulp van een GPS of met een route app op de mobiele telefoon.

-- Een afwisselende route, door het typerende Drentsche Aa landschap. U passeert 2 hunebedden. Horeca aan begin en halverwege.



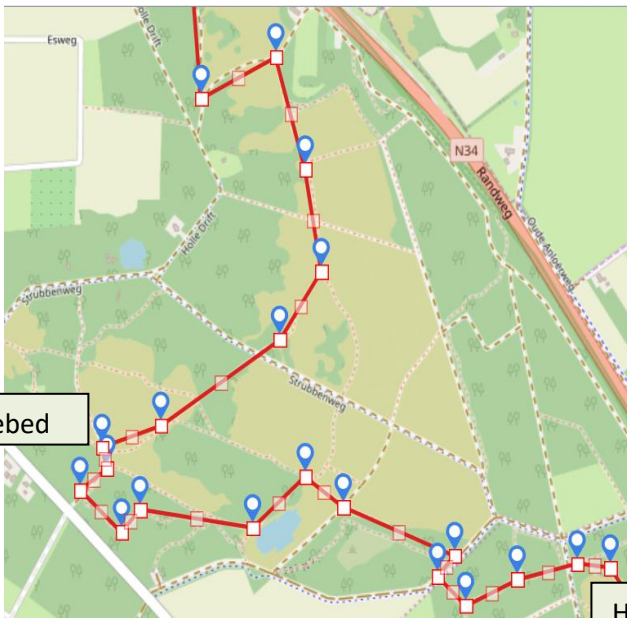
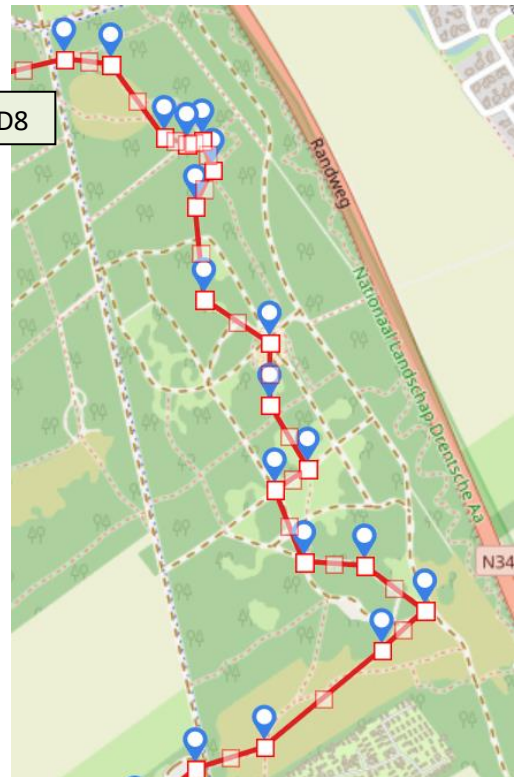
Zie trajectkaart:

De route start vanaf de P. Als je met de rug naar de P staat LA. (volg groen paaltje). Einde RA. 2^e LA, bordje ri. Hunebed. U loopt langs het kerkhof, daarna wordt de weg een zandpad. Het pad gaat met een bocht naar links, hier uitzicht op de kerk en Anloo. Zie de blikjes op de paaltjes "blik op de kerk". Daarna gaat het pad met een bocht naar rechts. Vlak voor het einde van het perceel bos RA, bospad nemen. U komt langs een P en een kleine speeltuin. Aan het einde zandpad met fietspad oversteken, RA en gelijk LA over de heide.

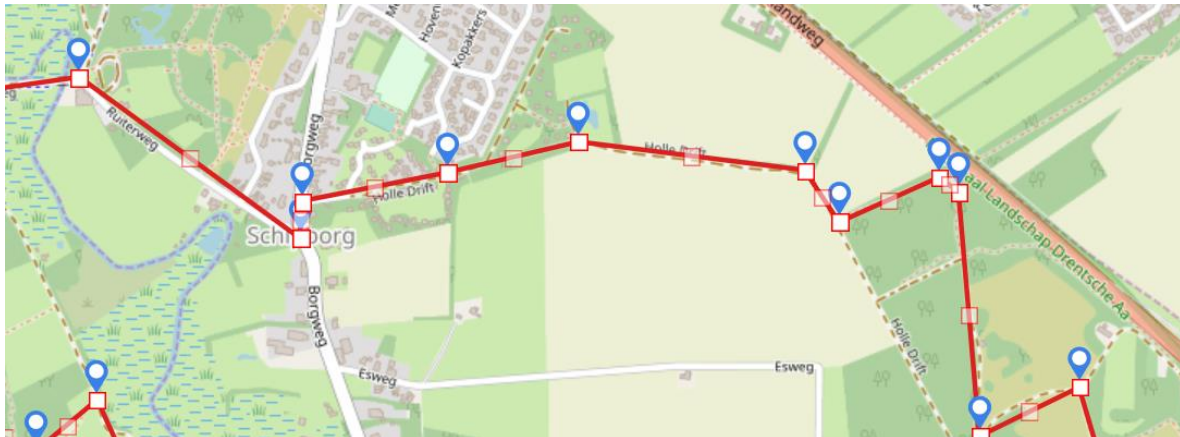
Zie trajectkaart:

(dit is een lastig stukje maar je kunt natuurlijk ook via een ander paadje richting het hunebed)

Op de T splitsing LA, op de volgende Y splitsing rechts aanhouden. Volgende kruising RD. Doorlopen tot de kruising (staat een groen paaltje op de hoek) hier RA. Op de zandvlakte direct, 1^e pad LA, het kleine paadje (niet het grote zandpad). Op de volgende kruising een vijfsprong het 2^e pad schuin RA, volgende kruising RD, daarna op de volgende kruising RA. U ziet wit/ rode paaltjes, dit geeft de locatie van een grafheuvel aan. Eerste pad LA dit is voor de grafheuvel. Op de kruising RD doorlopen tot een grote zandvlakte. Deze zandvlakte oversteken. RD ziet u twee grote zandpaden. Links van het meest linkse zandpad die RD gaan, is een klein kronkelpaadje het bos in. Deze neemt u. Op de volgende kruising RD. Op de Y splitsing LA (rode paaltje) Voor het volgende rode paaltje, vlak na de bocht, RA (een klein paadje). Y splitsing rechts aanhouden, achter de grafheuvels langs. U passeert een balk over een klein stroompje. Gelijk hierna LA ri het Hunebed D8.



Zie trajectkaart: Vanaf het hunebed, fietspad en zandpad oversteken, loop voorbij de picknickset het bos in RD. Op de Y splitsingen **2 x LA** aanhouden. Daarna in de bocht die naar Links gaat, er staat een groen/rood paaltje op de hoek. RA. Einde RA op het grote pad met fietspad er naast. Na ongeveer 100 mtr. LA groene paaltjesroute volgen. Door het hek op de heide groene paaltjes blijven volgen. U komt langs het Hunebed D7. Het kan er erg nat zijn maar we volgen de groene paaltjes helemaal over de heide. Aan het einde ga je door een metalen hek, hier LA (de groene paaltjes gaan RA deze niet meer volgen).



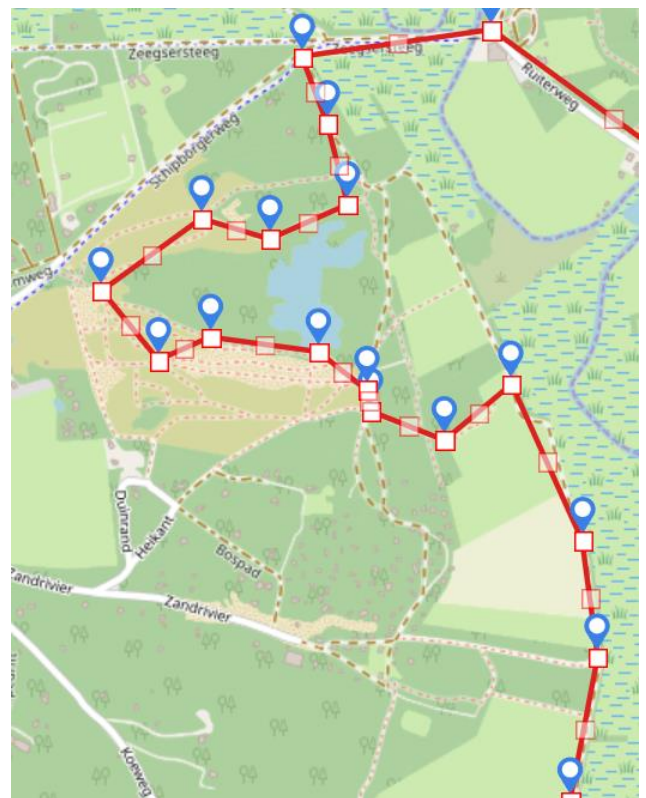
Zie trajectkaart:

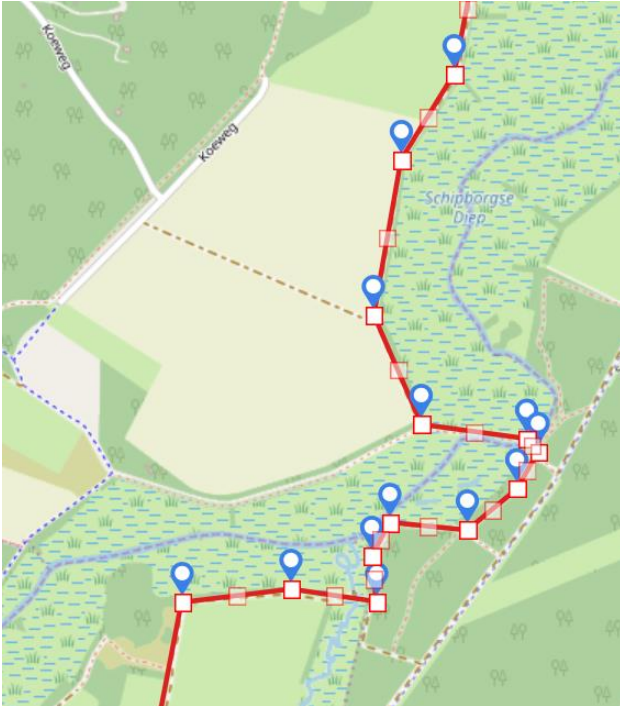
Eerste pad RA, op de kruising RD, op de Y splitsing links aanhouden. Eind pad T splitsing RA. RD lopen tot aan de verharde weg, u komt langs een aantal vakantiehuisjes. Bij de verharde weg LA en gelijk RA richting restaurant "De liefde van de Drentse AA". U loopt voorbij dit restaurant over de brug.

Zie trajectkaart:

Bij de Y splitsing LA aan houden en gelijk weer LA. RA bij de picknickset. LA achter de picknickset RD lopen over het heuveltje. Je hebt hier een fantastisch uitzicht op het ven "Siepelveen". De route gaat om het ven heen. Dus RA langs het ven lopen tot einde van het pad. Hier LA, LA aanhouden totdat u weer op een kronkelpadje langs de rand van het ven loopt. Steeds RD lopen totdat u het ven voorbij bent. Op de kruising dan RD (is een beetje schuin Rechts-RD). Eind van dit pad gaat u RA en op de kruising LA. Dit pad RD blijven aanhouden tot u weer bij het grote pad komt. Hier RA dit is een stuk

Pieterpad





Zie trajectkaart:

RD lopen en bij de picknickset LA aanhouden de blauwe paaltjes volgen. Einde van het pad LA blauwe paaltjes volgen, over de brug over het "Oudemolensediëp", gelijk RA. 1^e kruising RD, volgende RA, RA over het vlonderpad. Na het vlonderpad, zandpad vervolgen, gaat met een bocht naar links.

Zie trajectkaart:

RD aanhouden tot de T splitsing, op de hoek staat een donkerblauw paaltje. Hier LA. Op de Y splitsing RA, over het wildrooster en langs de slagboom het pad over de 'Gasterense duinen'. Op de Y splitsing LA aanhouden en RD lopen tot het volgende wildrooster. Hier de 'Gasterense duinen' verlaten. Op de kruising pad oversteken en RD lopen. Aan het einde van dit pad LA en gelijk RA. Vanaf hier steeds dit pad blijven volgen. Het gaat met een bocht naar links, dan een bocht naar rechts, voor het hek LA, daarna weer een bocht naar rechts langs de rand blijven lopen, RD lopen een klein stukje door het bos totdat je weer op een groot pad komt.





Einde van de route

Ik hoop dat u heeft genoten van deze route. Heeft u op- en of aanmerkingen dan zou ik het fijn vinden als u mij daarover mailt.

Het is mijn intentie om de wandelingen zo optimaal mogelijk te beschrijven, maar er kunnen altijd onverwachte problemen of wijzigingen zich voordoen..

Ik stel een reactie op de site www.wandelvanuit.nl erg op prijs.

Like ons op facebook: <https://www.facebook.com/wandelvanuit>

Mailadres: wvu@wandelvanuit.nl