

RA = Rechtsaf  
LA = Linksaf  
RD = Rechtdoor  
ri. = Richting

Afstand : 13 km  
Provincie : Drenthe  
Plaats : Appelscha  
Vertrekpunt : Buitencentrum Drents- :  
: Friese Wold  
: Terwisscha 6a  
: 8426 SJ Appelscha  
Bijzonderheden : 80% onverhard  
: Heide, bos en vennen  
: versie mei 2020

**Advies: Deze route gaat door het bos en over de heide met veel verschillende paadjes. Hoewel ik mijn uiterste best heb gedaan om alles zo duidelijk mogelijk te beschrijven en te voorzien van kleine trajectkaartjes, wil ik u aanraden deze route te lopen met behulp van een GPS of met een route app op de mobiele telefoon.**

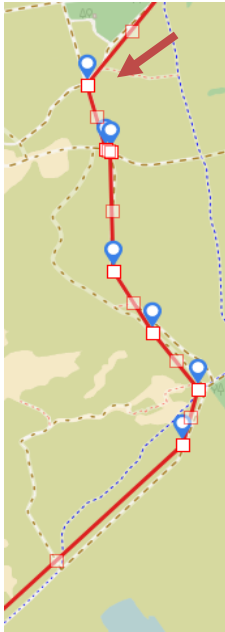
-- Een afwisselende route, dwalen in het Drents Friese Wold, natuurlijke route, waarbij met name de stilte oorverdovend is. Bijzonderheden : Aekingerzand, Kale Duinen, Canadameer en de ven Grenspoel –



Vertrek van de P bij het Buitencentrum Drents Friese Wold. Ga via het betonpad richting het bos. Volg het bord dat de gemarkeerde routes aangeeft. U komt langs een grasveld(rechts van u), waarbij u aan de hand van uw geboortedag kunt bepalen welke boom bij u hoort en welke kenmerken deze heeft.

**Zie trajectkaartje:** RA bij het bord dat de richting aanwijst voor de uitkijktoren Aekingerzand. Dit is een fietspad. Dit fietspad blijven volgen totdat u, een fietspad moet oversteken en via het wildrooster(in de cirkel) op het Aekingerzand komt. Vanaf hier nog 1 kruising RD. Op de volgende kruising, een vijfsprong, verlaat u het fietspad en gaat u hier schuin RD. U Loopt langs het blauwe bordje van het waterwingebied.

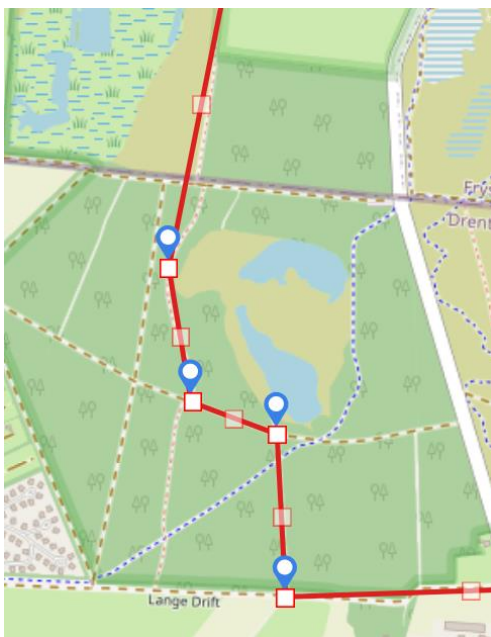
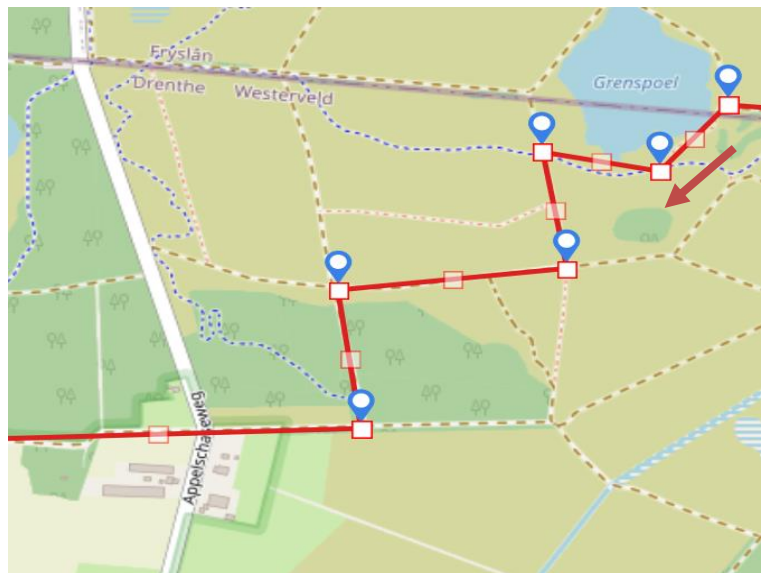




**Zie trajectkaartje:** Bij de Y splitsing RD. Op de kruising na het blauwe bordje 'Waterwingebied' (rechts van het pad) LA. Volgende kruising LA en gelijk RA.

Vanaf de volgende kruising de rode wandelroute volgen tot voorbij de uitkijktoren. Na de uitkijktoren de rode wandelroute volgen tot de ven "Grenspoel". Bij dit ven gaat de rode wandelroute RA en **deze route gaat LA.**

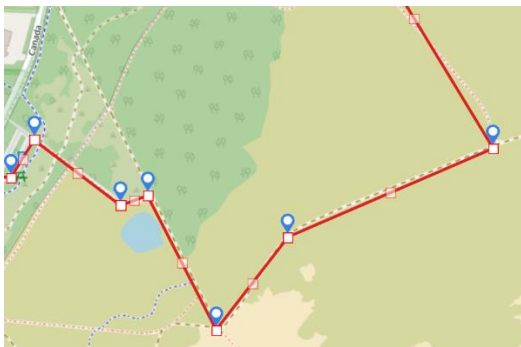
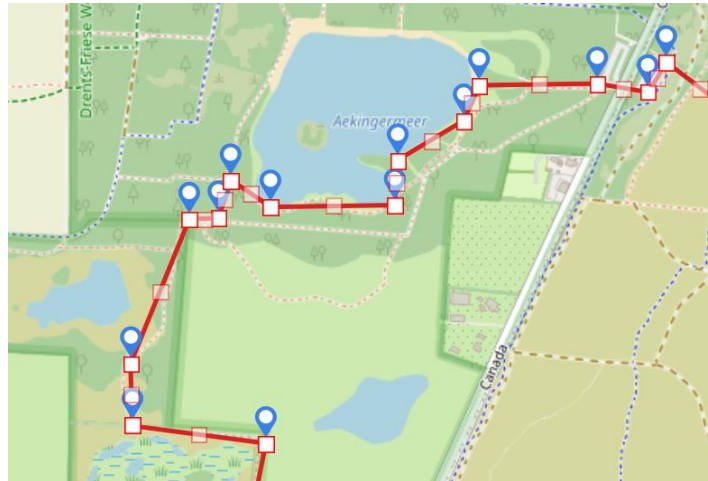
**Zie trajectkaartje:** Langs de ven lopen tot u weer op het fietspad uitkomt. Ga hier RA tot de volgende kruising op het heuveltje. Ga hier LA. Volgende kruising RA. Volgende kruising RA. Einde pad weer RA, door het hek en doorlopen tot de verharde weg. Deze oversteken en RD 'Broekweg'.



**Zie trajectkaartje:** RD lopen tot het eerste grote pad RA, hier staat een oranje bordje 'Drents Friese Wold'. 1<sup>e</sup> kruising RD met fietspad, 2<sup>e</sup> kruising LA bij bordje 255. 1<sup>e</sup> kruising RA ( rode paaltje) . Op de Y splitsing rechts aanhouden. Doorlopen totdat u weer op een groot zandpad komt. Hier LA en gelijk RA langs het veld.

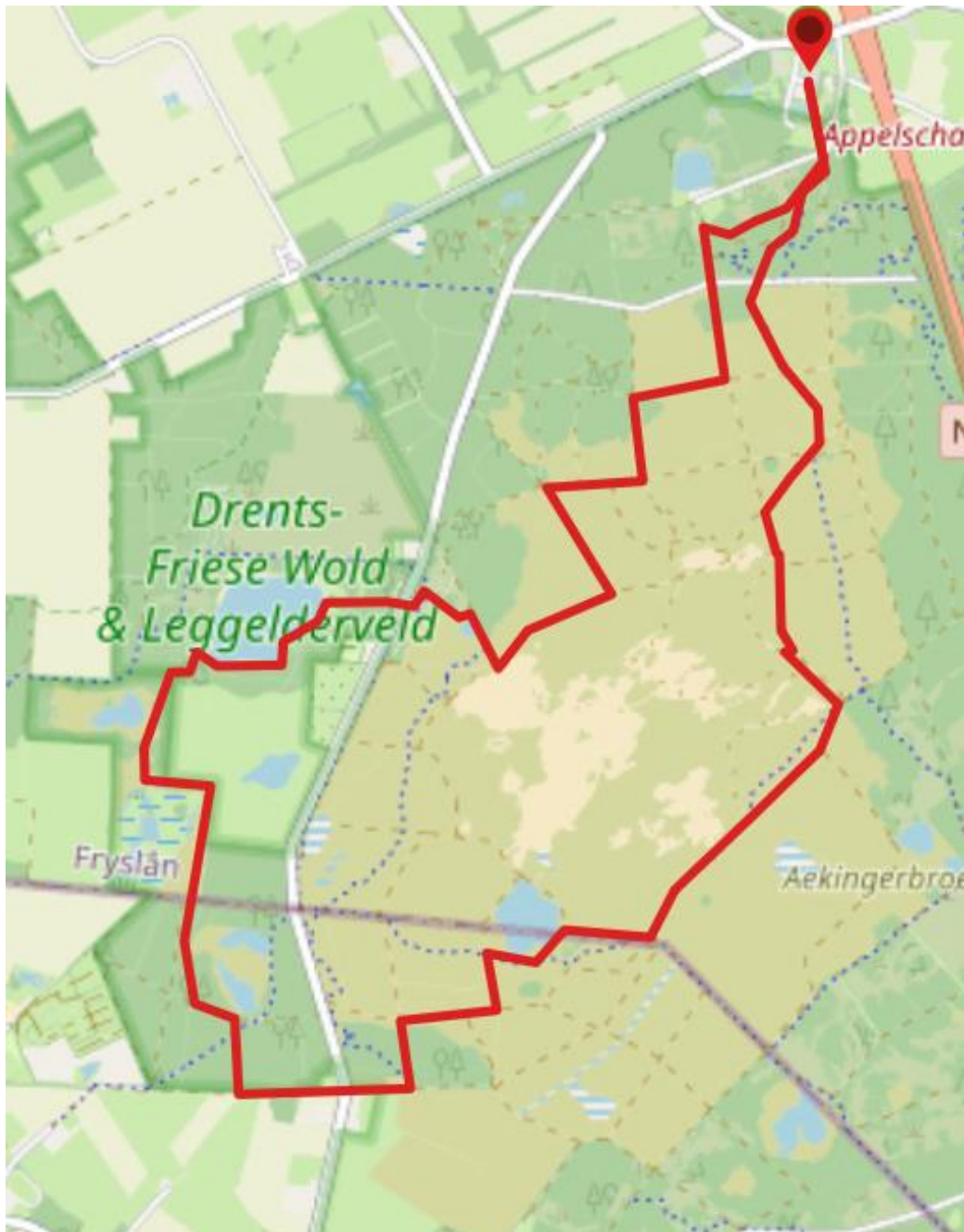
Dan door het hek en langs de afrastering blijven lopen.

**Zie trajectkaart:** Dit pad volgen met een bocht naar links tot voorbij de bosrand. RD blijven lopen totdat u RA (is eigenlijk bocht naar rechts). Doorlopen tot het hek, RD en daarna RA (is met de bocht mee) 1<sup>e</sup> LA bij het rode paaltje. RD tot u links een bankje ziet en voor u een bordje verboden voor honden. Op deze kruising RA het kleine paadje nemen. U komt nu bij het Canadameer. (We blijven langs het meer lopen tot we uiteindelijk bij het strandje terecht komen). Dat gaat als volgt: einde pad RA, Y splitsing rechts aanhouden, volgende Y links aanhouden. RA langs het meer blijven lopen tot het zandstrand. In de rechterhoek verlaat u het Canada meer via het grote pad. U komt op een zes sprong, kies hier het pad voorbij de prullenmand RD/RA. U komt uiteindelijk op de P van het Canadameer. Steek de verharde weg over naar de P aan de andere kant van de weg. Doorlopen tot de Linkerhoek achteraan van de P, hier RA, over het wildrooster en u bent weer op het Aekingerzand.



**Zie trajectkaartje:** RD lopen voorbij de ven en u pakt de rode wandelroute weer op. Na de ven gaat deze RA en bij de zandverstuiving LA. Doorlopen totdat u het bord ziet waarop staat 'Overstappunt wandelroute'. Ga hier LA.





### Einde van de route

*Ik hoop dat u heeft genoten van deze route. Heeft u op- en of aanmerkingen dan zou ik het fijn vinden als u mij daarover mailt.*

*Het is mijn intentie om de wandelingen zo optimaal mogelijk te beschrijven, maar er kunnen altijd onverwachte problemen of wijzigingen zich voordoen..*

**Ik stel een reactie op de site [www.wandelvanuit.nl](http://www.wandelvanuit.nl) erg op prijs.**

**Like ons op facebook: <https://www.facebook.com/wandelvanuit>**

**Mailadres: [wvu@wandelvanuit.nl](mailto:wvu@wandelvanuit.nl)**