



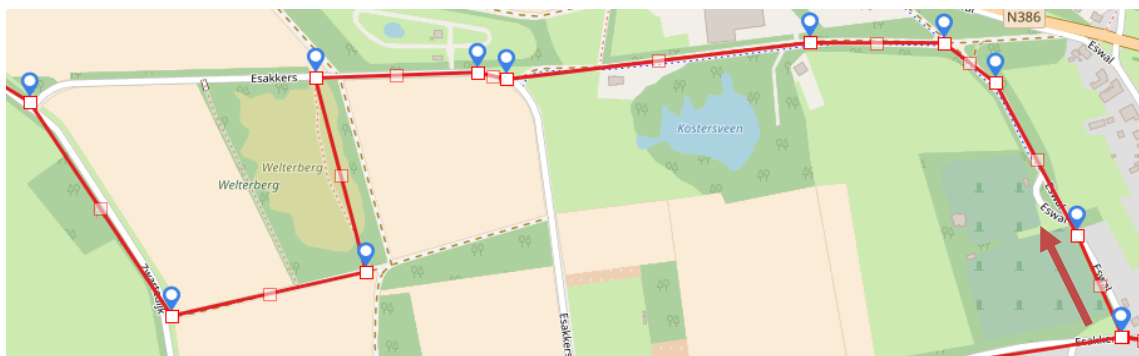
Afstand : 17 KM
Provincie : Drenthe
Plaats : Vries - Zeyen
Vertrekpunt : Herberg Tio
: Oude Rijksweg 1
: 9481 BD Vries

Bijzonderheden : 80% onverhard
: Landelijk, bos en heide
:
: versie oktober 2017

RA = Rechtsaf
LA = Linksaf
RD = Rechtdoor
ri. = Richting

-- Een afwisselende route, landelijk, bos heide, hunebed, Celtic Fields. Horeca begin en halverwege, mits geopend.

RA bij de Herberg Tio 'Schuitesweg'. (Volg de borden ri begraafplaats). LA 'Westerstraat', rechts aanhouden wordt 'Esakkers'.



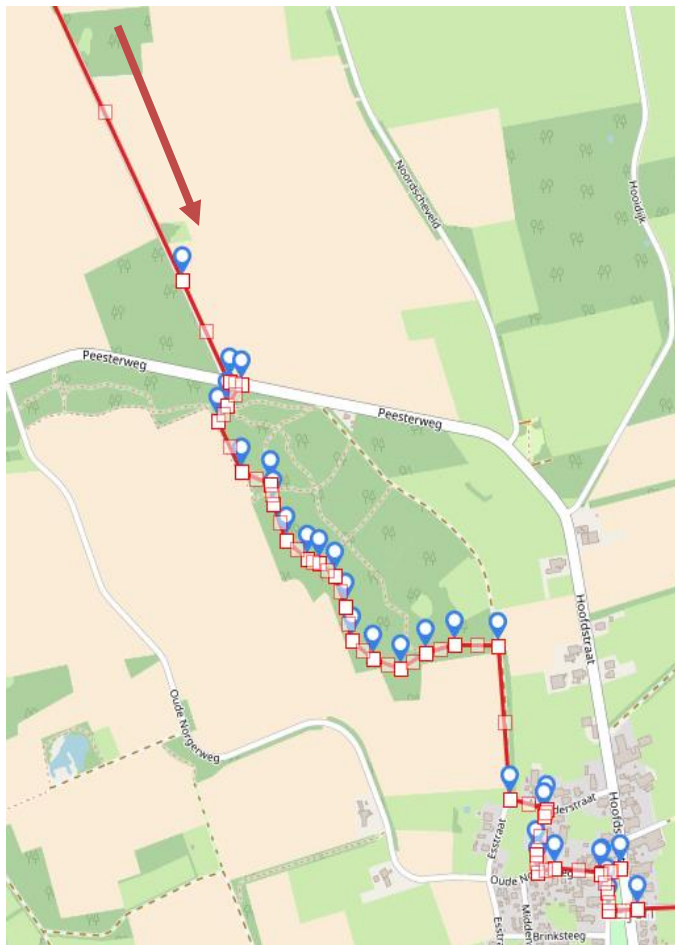
Zie trajectkaartje: RA 'Eswal' u loopt nu langs de begraafplaats. Deze weg gaat over in een zandpad met fietspad. Op de kruising LA. Einde RA verharde weg. LA door het hek van natuurgebied 'Welterberg'. RD lopen totdat u weer bij een hek komt. Hierna gelijk RA. Eind op de verharde weg weer RA.

LA bij de 'Wierbroeken'. Verharde weg RD oversteken en op zandpad verder dit is een Jacobspad. Volgende verharde weg ook oversteken.

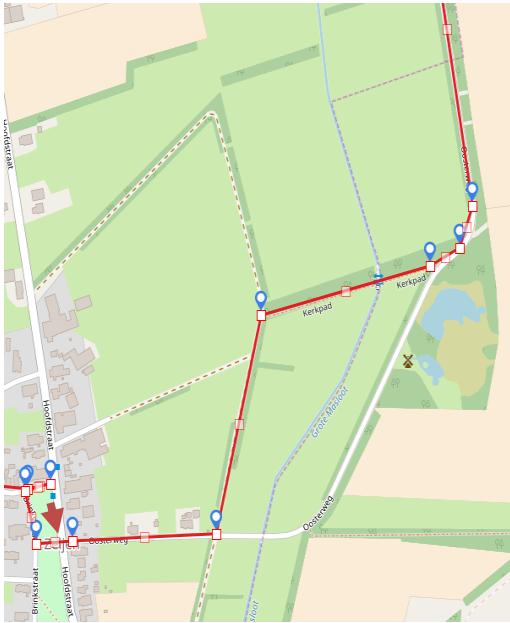
Zie trajectkaartje: U loopt door tot de rand van het bos hier gelijk RA. We gaan nu een stukje kras door het bos. 1^e LA, 1^e RA. Fietspad oversteken en het volgende pad LA. 1^e RA hierna LA en weer LA kleiner paadje, einde RA fietspad oversteken en RD totdat u weer aan de rand van het bos komt. Na de afsluitbalk LA. Bij de ANWB paddenstoel LA. Bij de picknick plek aan de rand van het 'Noordscheveld' RA over het wildrooster en het veld oversteken.



Einde veld, LA na het hek en wildrooster einde pad RA.



Zie trajectkaartje: u passeert het hunebed van Zeyen. De grote weg oversteken en LA en gelijk RA de 'Zeyerstrubben'. Het pad RD volgen dit slingert langs het weiland gaat daarna het bos weer in steeds RA aanhouden. Op de Y splitsing RA aanhouden. Net zolang dit pad volgen totdat u het bos weer uit bent. Soms is het even lastig te zien waar het pad loopt en het kan erg drassig zijn. Uiteindelijk komt u het bos uit aan de rand van een weiland en ziet u Zeyen. U gaat RA. 1^e LA 'Noorderstraat'. 1^e RA 'Middenstraat' einde LA 'Oude Norgeweg'. Aan het einde is er Horeca 'Restaurant en zalencentrum Hingstman' aan de linkerkant. Op de hoek 'Hoofdstraat'.



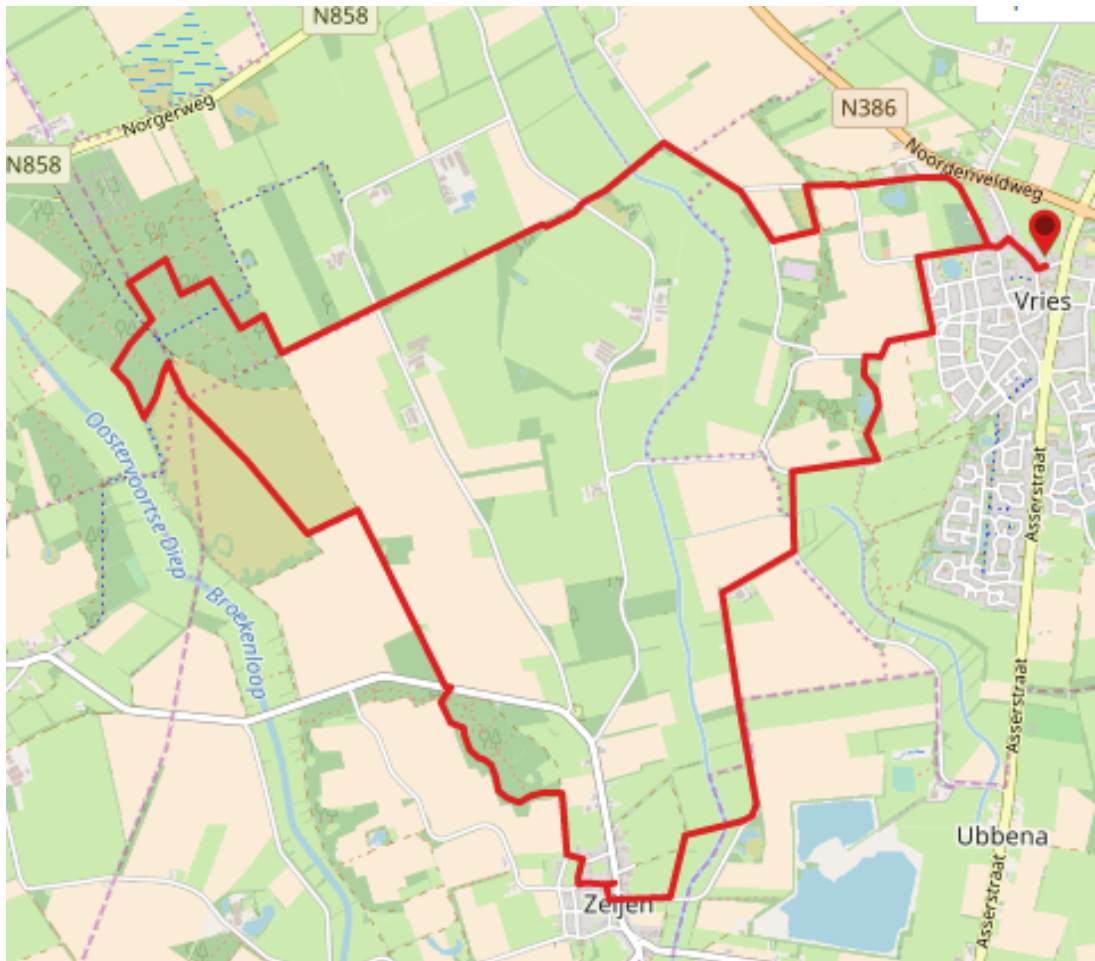
Zie trajectkaartje: Vlak voor het restaurant gaat u RA achter de brink langs 'Brinkstraat', halverwege de brink LA 'Oosterweg'. De weg oversteken en de 'Oosterweg' vervolgen. 1^e LA zandpad. RA het 'Kerkpad', klein paadje hier staat een leuk gedichtje van Pieter J Struik. Pad volgen over de brug RA doorlopen totdat u weer op de verharde weg komt de 'Oosterweg' ga hier LA..

Zie trajectkaartje: Deze weg loopt u helemaal uit tot het einde, weg gaat met bocht naar rechts. Aan het einde LA (bord naar Vries geeft 2 km aan). In de bocht gaat u RA het zandpad op. U passeert het informatiebord 'tot op de bodem'

LA door het groene hek, gebied de Holten", op de Y splitsing RA aanhouden weg volgen, links ziet u het ven 'het Holtveen', totdat u weer op de verharde weg komt de 'Hooijdijk'. Op de 'Hooijdijk' gaat u RA Vries is weer in zicht.

Vlak voor de bebouwing LA het pad aan de rand van Vries. Dit uitlopen tot het einde. Hier RA 'De Esakkers'. U passeert de ingang ri de begraafplaats. Einde weg LA en 1^e RA en 1^e LA u bent weer terug bij het beginpunt.





Einde van de route

Ik hoop dat u heeft genoten van deze route. Heeft u op- en of aanmerkingen dan zou ik het fijn vinden als u mij daarover mailt.

Het is mijn intentie om de wandelingen zo optimaal mogelijk te beschrijven, maar er kunnen altijd onverwachte problemen of wijzigingen zich voordoen..

Ik stel een reactie op de site www.wandelvanuit.nl erg op prijs.

Like ons op facebook: <https://www.facebook.com/wandelvanuit>

Mailadres: wvu@wandelvanuit.nl