



RA = Rechtsaf
LA = Linksaf
RD = Rechtdoor
ri. = Richting

Afstand : 8 KM
Provincie : Groningen
Plaats : Noordlaren
Vertrekpunt : Herberg de Blankehoeve
: Beslotenveenseweg 2
: 9479 TL Noordlaren

Bijzonderheden : Noordlaarderbos en
: Vijftig Bunder
: Heide en bos
: versie Oktober 2017

-- Een afwisselende korte route, kleine paadjes door het bos, over de heide en uitzicht op het Landschap Drentse AA. --

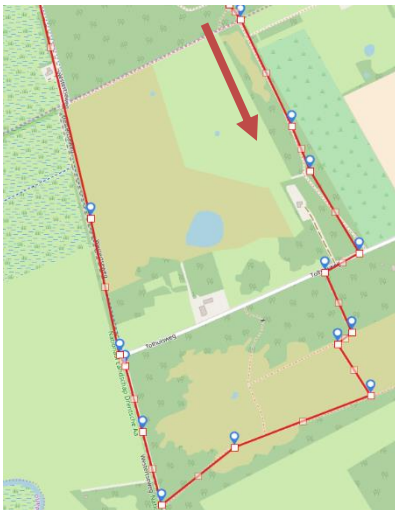
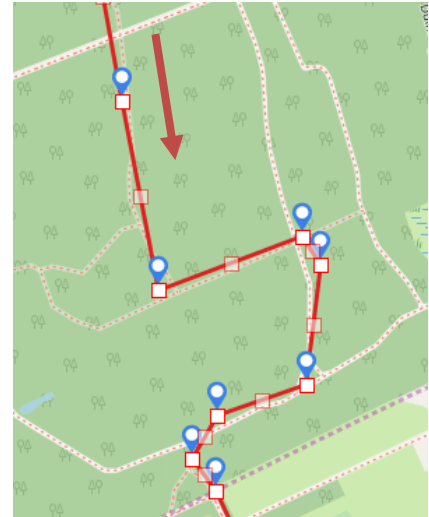
Ga vanaf de P achter de Herberg LA (niet richting de Herberg). Dan 1^e pad LA 'Duinweg'. U loopt voorbij de zwerfstenen met ingebeitelde tekst bij Landgoed Blanckenborch. Op de kruising met de 'Pollseweg' gaat u RA voorbij het bord 'Welkom in het Noordlaarderbos'.



Zie trajectkaartje: 1^e pad LA voorbij het info bord. Kruising LA/RD pad vervolgen. Volgende kruising RD. Daarna 1e LA, klein paadje over het stukje gras, aan het einde gaat dit paadje weer het bos in en u komt voorbij een bankje. U blijft dit paadje, dat zich door het bos slingert, volgen.

Zie trajectkaartje: Op de kruising RD klein paadje vervolgen. Op de Y splitsing links aanhouden. U komt aan het einde op een groter pad. Ga hier LA. Op de kruising RA. Eind pad RA . 1e pad LA (rechts staat een paal met het pijltje van de rode wandelroute. Deze wijst tegengesteld)

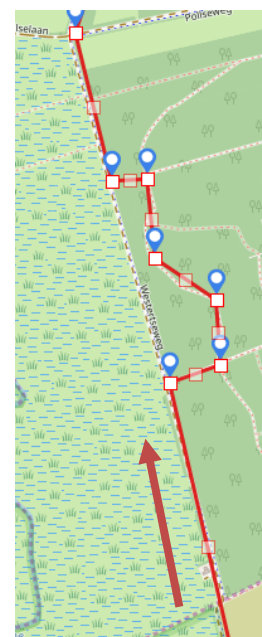
1^e pad weer LA, aan het einde RD en RD over het wildrooster.

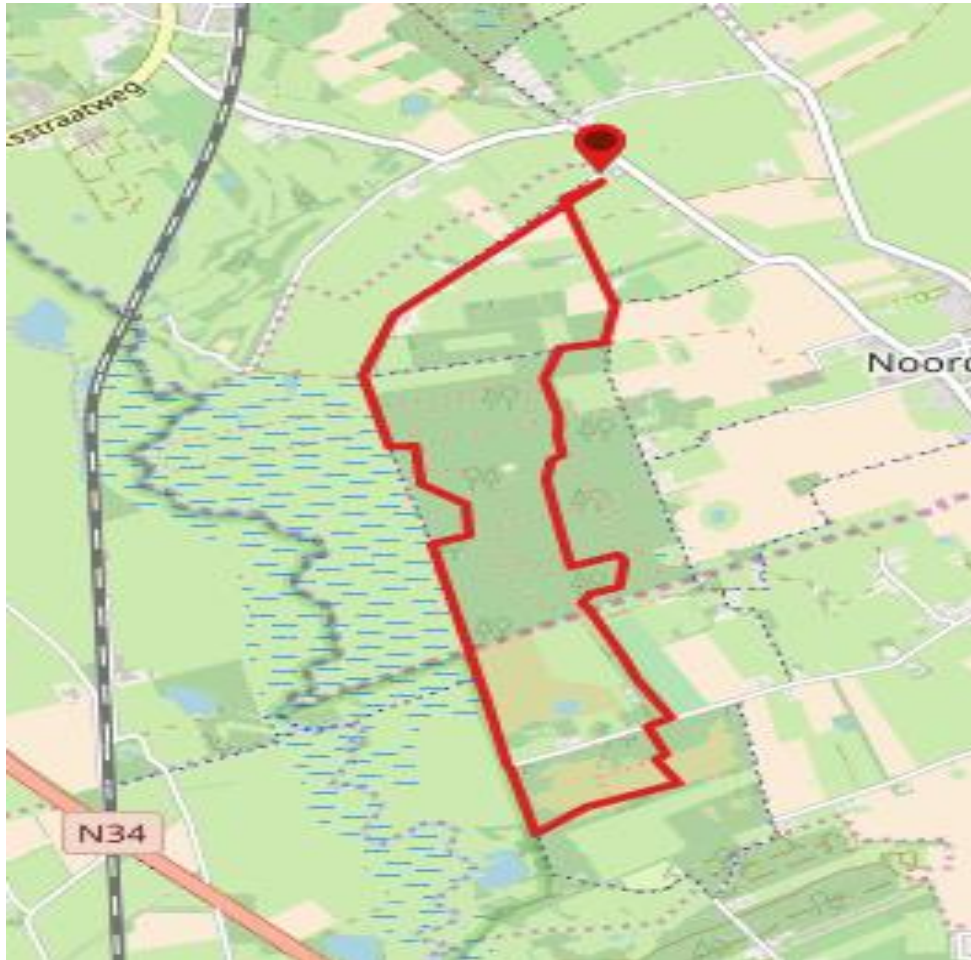


Zie trajectkaartje: Pad RD tot einde, langs de hekken en u komt op de verharde weg 'Tolhuisweg'. Hier RA en aan de rand van het bos LA voorbij het bordje 'Vijftig Bunder'. (de rode paaltjesroute volgen tegengesteld). Einde van het bos RA over het veld en dan LA over het dijkje. Einde RA over de dijk en steeds RD lopen totdat u op het grote pad met het fietspad ernaast 'Westerseweg' bent. Hier RA. RD voorbij het bankje met een prachtig uitzicht op het Landschap van de Drentse AA.

****Op het moment dat ik deze route liep 1 oktober 2017, werd er gewerkt bij de Vijftig Bunder om het bos weer heide te maken. De paaltjes waren een beetje onduidelijk. U kun de rode pijltjes volgen tegengesteld!!**

Zie trajectkaartje: U loop RD langs de weilanden. Aan het einde fietspad volgen bocht naar rechts en links. U blijft het fietspad of naastgelegen zandpad volgen. Dan 1^e LA bij het bordje Noordlaarderbos, groot pad met palen. Op de kruising LA. Volgende kruising RA weer ri de 'Westerseweg', hier RA. Kruising met 'Pollseweg' RD en steeds RD lopen tot het beginpunt.





Einde van de route

Ik hoop dat u heeft genoten van deze route. Heeft u op- en of aanmerkingen dan zou ik het fijn vinden als u mij daarover mailt.

Het is mijn intentie om de wandelingen zo optimaal mogelijk te beschrijven, maar er kunnen altijd onverwachte problemen of wijzigingen zich voordoen..

Ik stel een reactie op de site www.wandelvanuit.nl erg op prijs.

Like ons op facebook: <https://www.facebook.com/wandelvanuit>

Mailadres: wvu@wandelvanuit.nl