

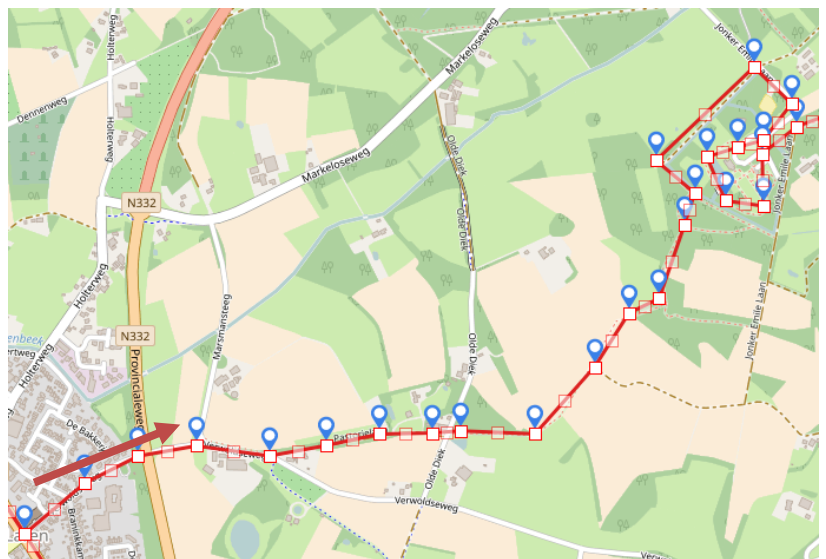
Afstand	: 20 KM
Provincie	: Gelderland - Achterhoek
Plaats	: Laren
Vertrekpunt	: Plein bij (div horeca) : Deventerweg 1 : 7245 AW Laren
Bijzonderheden	: 70% onverhard : Landgoed Ampsen : Landgoed Verwolde
	: versie Augustus 2017

RA = Rechtsaf
LA = Linksaf
RD = Rechtdoor
ri. = Richting

-- Een afwisselende route, bos, heide en landelijk coulissenlandschap.

U start bij het beeld van Albert Mol en loopt de 'Dorpsstraat' in richting de kerk.

Zie trajectkaartje: Voorbij de kerk gaat u LA 'Verwoldseweg'. U loopt onder het tunneltje door. U gaat de tweede afslag LA = Y splitsing (op de hoek staat het huis 19ELIM08) op het onverharde pad. Bij de verharde weg 'Oldediek' LA en gelijk RA het wandelpad. Na ongeveer 500 mtr 2^e pad RA. Einde pad LA langs. Eerste pad LA u loopt langs de gracht om Huis Verwolde deze is rechts van u. RA langs de gracht blijven lopen. Op de verharde weg RA richting de ingang (voorbij de P) van het landgoed Verwolde. U loopt een rondje over het landgoed, rond het huis en hebt de mogelijkheid iets te drinken in het theehuis van het landgoed.

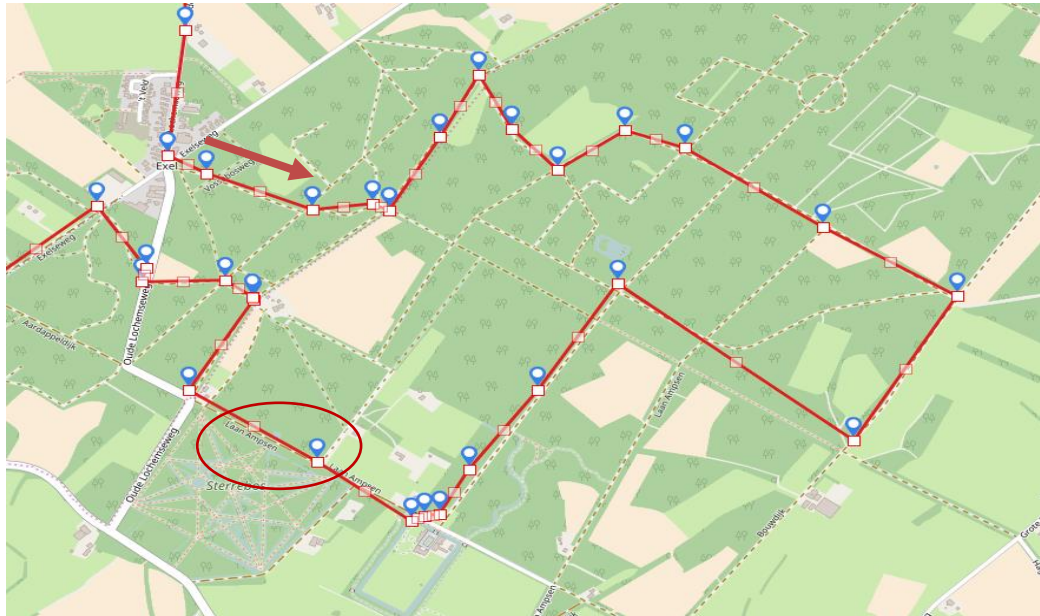




Zie trajectkaartje: U verlaat het landgoed langs dezelfde weg en gaat RA bij de uitgang, het onverharde pad. Na het gele hek LA richting de "dikke eik". Voorbij de "dikke eik" na het bruggetje LA. Einde van het pad bij "Ome Frits" gaat u RA. Weg vervolgen, op de splitsing rechts aanhouden tot aan de verharde weg 'Juffersdijk' bent. RA en gelijk LA 'Holmershuizen'. Eerste wandelpad RA Landgoed Kranengoor'. Dit pad helemaal uitlopen, gaat met en bocht naar links en weer naar rechts totdat u op een groter zandpad komt hier RA. Na de afsluitbalk voorbij de boerderij gaat over in een verharde weg. Deze vervolgen tot aan de kruising. LA ri Exel 'Holmershuizen'.

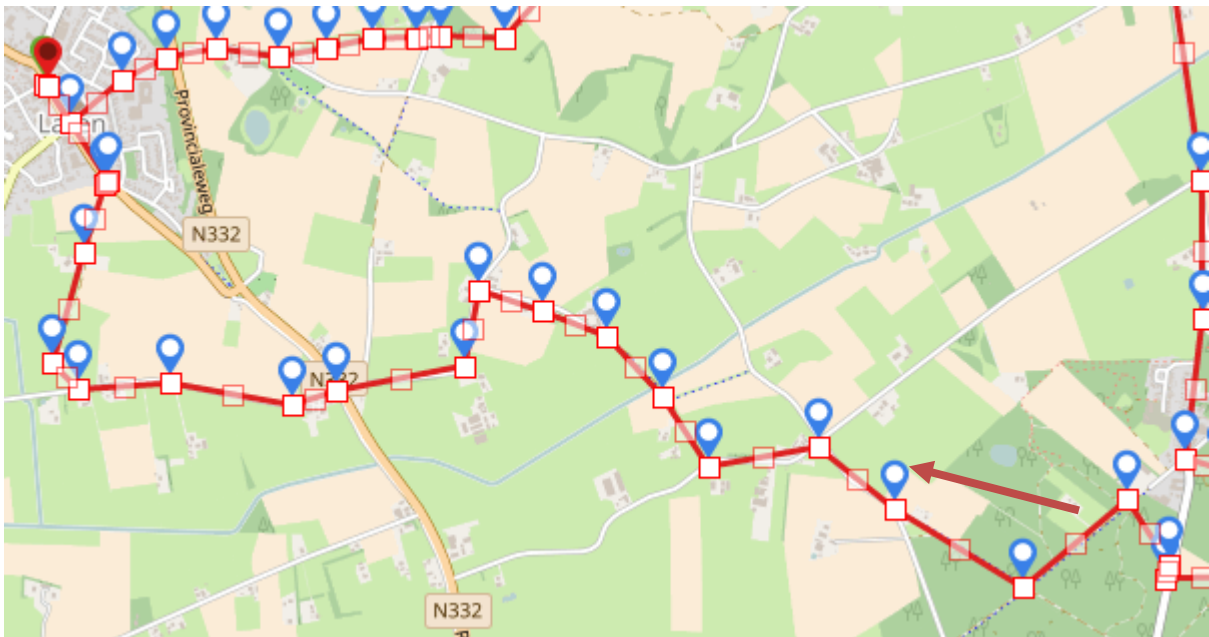
Kruising 2 x RD 'oude Lochemseweg' langs de verharde weg blijven lopen. Voorbij 'cafe Restaurant 'Exelse Molen' steekt u de 'Exelse weg' over naar het bospad.

Het volgende stuk is lastig om te beschrijven ivm de vele paadjes in het bos.

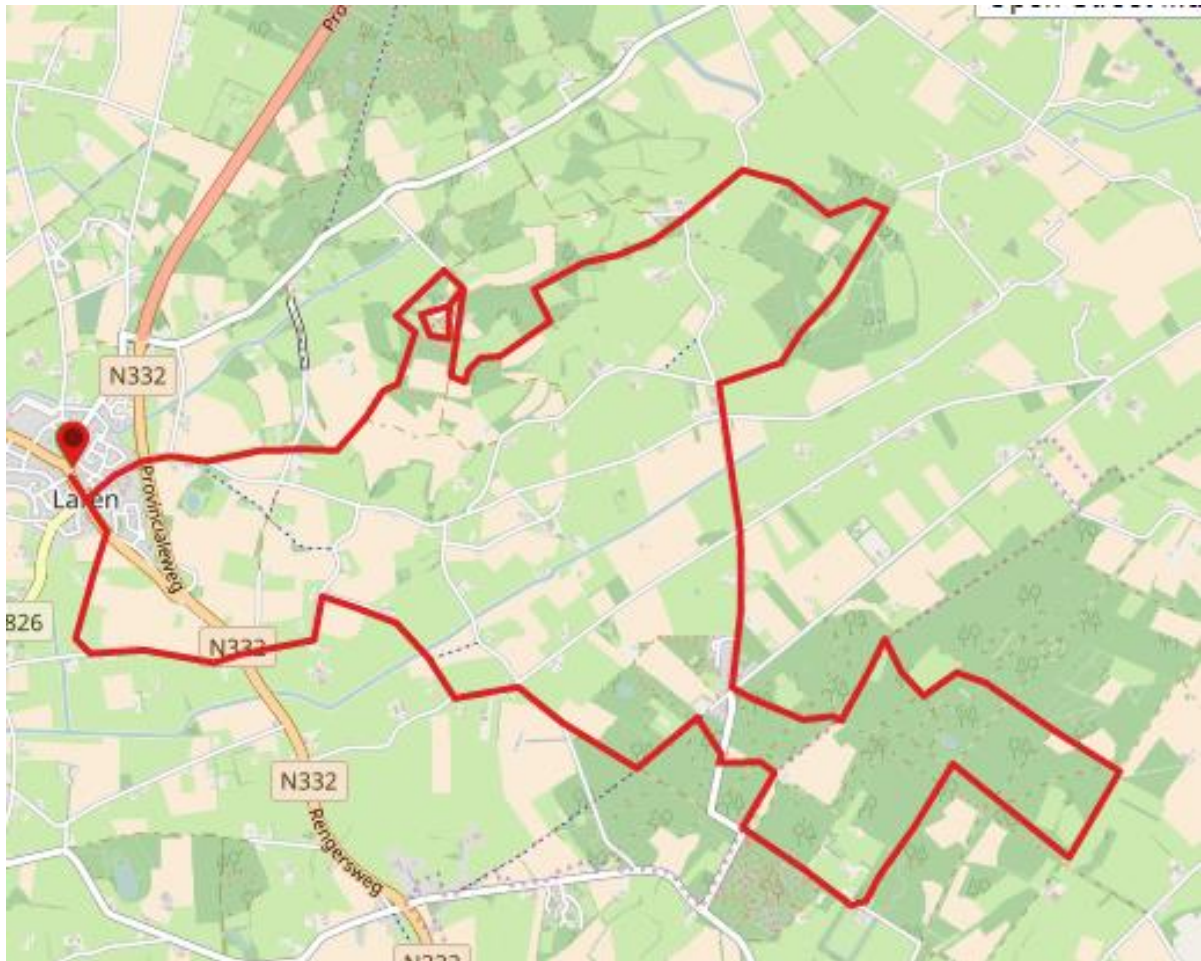


Zie het trajectkaartje om te oriënteren: U hou Links aan op de Y. U bent nu op het 'Landgoed Ampsen'. 1^e Kruising RD. Kruising RA/RD. Doorlopen na de bocht die naar rechts gaat, dan op de kruising LA. Volgende pad RA en volgende kruising LA, dit pad gaat met en bocht naar rechts. Doorlopen tot eind pad 'Bouwdijk', Hier RA. 1^e RA hierna 2^e LA en aan het einde RA .

Voor het landgoed Ampsen (in de cirkel) langslopen. Hier kunt u niet naar binnen het is particulier bezit. Voorbij het landgoed gaat u RA(fietsknooppunt gaat RD) en tegenover de schuur LA het bos in. Op de splitsing links van het huis langslopen. Einde pad RA en gelijk LA. Bij de 5 sprong gaat u LA op het tweede pad. Doorlopen tot aan de verharde weg, Hier RA en gelijk LA bos weer in. Tweede pad na de afsluitbalk weer LA. Op de kruising RA (Aardappeldijk).



Zie trajectkaartje: Deze gaat over in een verharde weg 'Dijkmansweg' deze vervolgen. LA op de kruising met de Bouwhuisweg. Voorbij de camping RA 'Huurne' Deze gaat over in een verharde weg. Einde LA 'Beuzelhoek' deze straat uitlopen en de grote weg Laren_Lochem oversteken bij de benzinepomp, De weg vervolgen(Benschutte). RA op het onverharde pad 'Lenderinkstege'. Aan het einde LA 'Dorpstraat' u loopt weer naar het beginpunt.



Einde van de route

Ik hoop dat u heeft genoten van deze route. Heeft u op- en of aanmerkingen dan zou ik het fijn vinden als u mij daarover mailt.

Het is mijn intentie om de wandelingen zo optimaal mogelijk te beschrijven, maar er kunnen altijd onverwachte problemen of wijzigingen zich voordoen..

Ik stel een reactie op de site www.wandelvanuit.nl erg op prijs.

Like ons op facebook: <https://www.facebook.com/wandelvanuit>

Mailadres: wvu@wandelvanuit.nl