



RA = Rechtsaf
LA = Linksaf
RD = Rechtdoor
ri. = Richting

Afstand : 15 KM
Provincie : Friesland
Plaats : Oranjewoud
Vertrekpunt : Golden Tulip Tjaarda
: Julianaweg 38
: 8453 WH Oranjewoud
Bijzonderheden : Bos, park, lanen. weilanden
: water,
: 90 % onverhard
: versie maart 2018

-- Een afwisselende route, vanuit Golden Tulip Tjaarda Oranjewoud. Wandeling met veel waterpartijen, mooie boslanen, kleine bospaadjes en weilandjes.--



Zie trajectkaart: Ga vanuit de ingang van het Hotel RD de Albertine Agnes weg in. Ga LA over de afsluitbalk op het onverharde pad. Blijf het pad volgen aan het einde zijn rechts een aantal Picknickbankjes. Steek de verharde weg over en ga RD het onverharde pad.

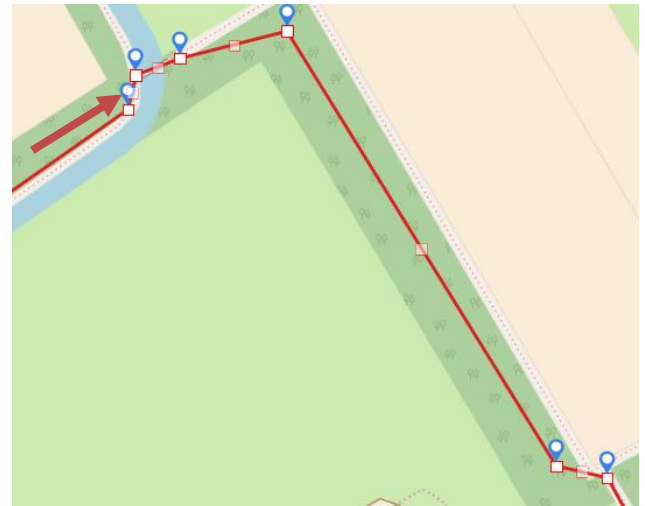
Zie trajectkaart: Dit pad RD volgen totdat er een pad scherp RA gaat. Dit is een pad met aan beide kanten een slootje, een smal paadje. Aan het einde gaat u over de brug, pad oversteken en RD op het vlonderpad. Dit vlonderpad uitlopen en dan RA voor het Belvédère Museum langs. Over de brug RA langs het water.



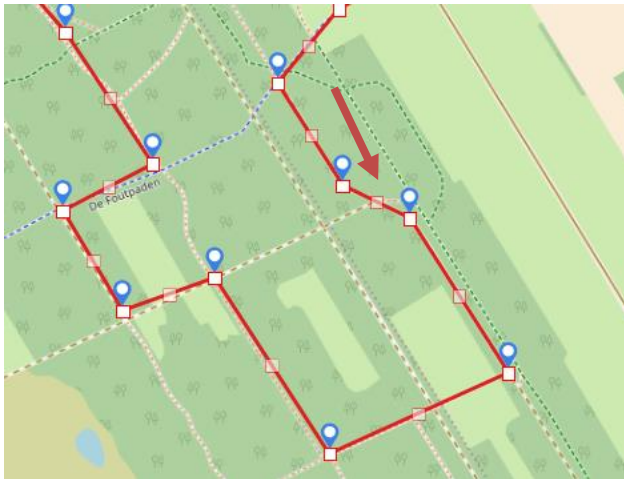


Zie trajectkaart: Einde van de pad LA langs het bankje van Prinses Amalia. Einde van het pad RA voorbij het huis LA, over het graspad en dan RD bospad kiezen. 3^e pad LA en einde RA en dan LA over de brug en gelijk RA.

Zie trajectkaart: De route gaat langs het water, RD voorbij de brug steeds RD blijven lopen tot u weer bij een brug komt. GA RA/RD over de brug en dan RD het smalle bospaadje kiezen. Dit paadje steeds RD lopen, het slingert door het bos. Als u uit het bosje komt op de kruising RA.

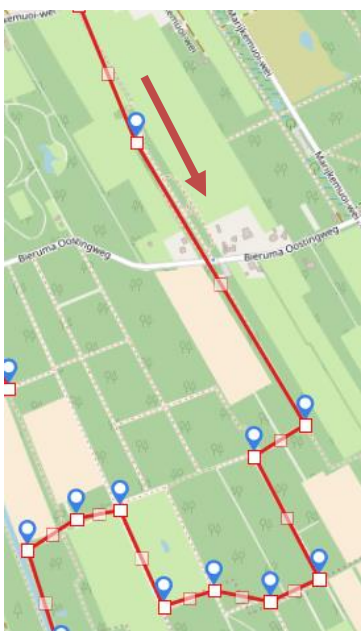
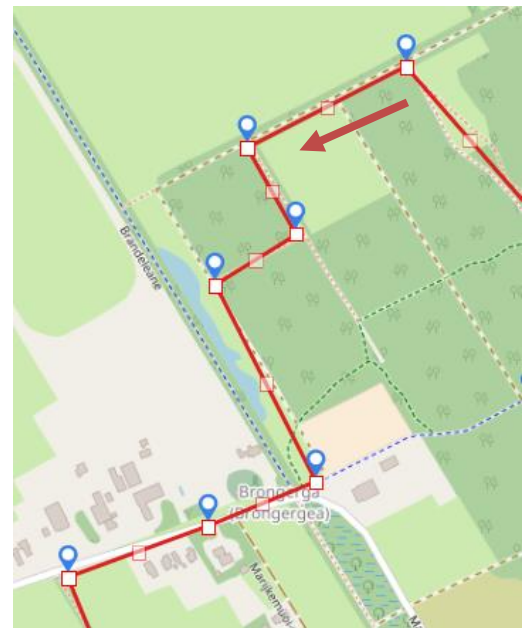


Zie trajectkaart: Eerste pad LA, op de Y RA en dan eerste pad RA. Einde RA is verhard fietspad.



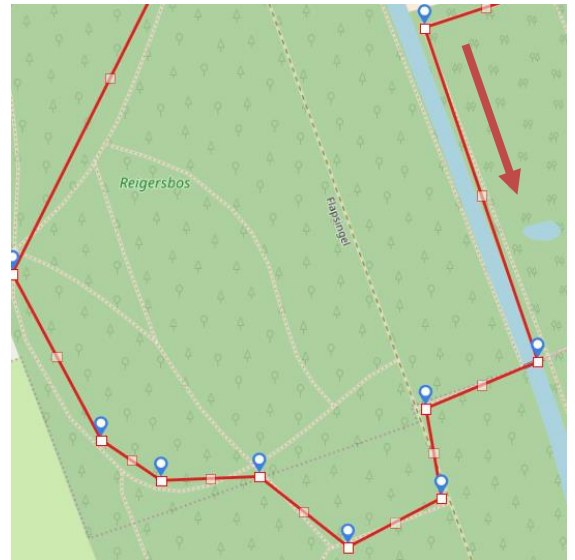
Zie trajectkaart: Als u weer het bos in loopt gelijk 2e LA(niet het ruitepad!!), pad heeft een bochtje naar rechts en dan weer naar links = grote pad RD aanhouden (niet het kleinere pad). Vervolgens hierna het volgende pad RA. Dan tweede pad RA. Op de kruising LA en dan eerste RA en weer eerste RA. Eerste pad LA en doorlopen tot rand van het bos.

Zie trajectkaart: Einde LA en vervolgens tweede pad LA. Dan eerste pad RA is een klein slingerpaadje. Deze doorlopen tot u weer aan de rand van het bos bent. Hier LA, einde RA verharde weg. U komt langs de begraafplaats van Brongergea met de klokkenstoel. LA door het hek richting de uitkijktoren Belvédère.



Zie trajectkaart: U kunt de uitkijktoren beklimmen voor een prachtig uitzicht over het gebied. Hierna pad vervolgen. Door het hekje, weg oversteken en RD(schuin links) Dit is een parkeerplaats. Achterin gaat u RD door twee hekken en dan RD over het slingerpad. Hierna eerste pad RA, vervolgens tweede pad LA. Eerste pad RA en aan het einde, op een soort van kruising, schuin rechts = RD, dan RA, met de bocht mee en weer LA langs het weiland. Einde weiland RA en einde LA op het grotere pad. Dan gaat u aan het einde van dit pad LA door het hek en na het volgende hek RA.

Zie trajectkaart: Dit pad gaat met een bocht naar links en u loopt door tot de brug en gaat hier RA over het water. Eerste pad LA en eerste pad RA, en weer eerste schuin RA. Op de volgende kruising gaat u LA en gaat met de bocht mee naar rechts. Volgende kruising (vijfsprong) schuin RD.



Zie trajectkaart: Bijna einde pad, rechts aanhouden, en aan het einde LA. Volgende kruising RA over de brug en dan eerste LA. Eind weer LA en dan RA op de Domineesingel.

Zie trajectkaart: Einde LA op de Lindelaan en u loopt langs huis Oranjewoud. Tegenover het huis is een park 'De Overtuin'. U kunt ervoor kiezen om een rondje te lopen door dit park zie het kaartje. Verder Lindelaan vervolgen over de brug LA en dan schuin rechts aanhouden en u loopt weer richting het beginpunt.





Einde van de route

Ik hoop dat u heeft genoten van deze route. Heeft u op- en of aanmerkingen dan zou ik het fijn vinden als u mij daarover mailt.

Het is mijn intentie om de wandelingen zo optimaal mogelijk te beschrijven, maar er kunnen altijd onverwachte problemen of wijzigingen zich voordoen..

Ik stel een reactie op de site www.wandelvanuit.nl erg op prijs.

Like ons op facebook: <https://www.facebook.com/wandelvanuit>

Mailadres: wvu@wandelvanuit.nl