

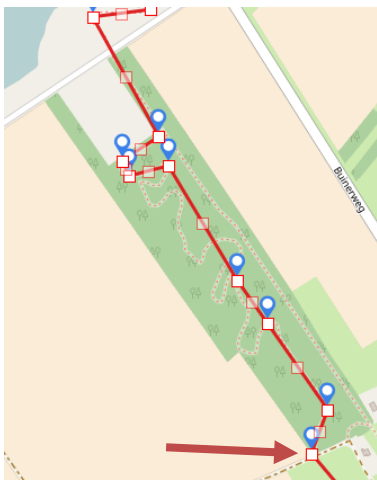
RA = Rechtsaf
LA = Linksaf
RD = Rechtdoor
ri. = Richting

Afstand	: 18 KM
Provincie	: Drenthe
Plaats	: Exloo - Ees
Vertrekpunt	: Bussemaker Diner Cafe : Zuiderhoofdstraat 1 : 7875 BW Exloo Of: : Hotel Eeserhof : Dorpsstraat 2 : 9536 PD Ees
Bijzonderheden	: Stormbos, heide, hunebed : 70% onverhard
	: versie Mei 2017

-- Een afwisselende route, vertrekt vanaf de centrum Exloo of vanaf Ees. Heide, stormbos hunebed en verzetsmonument..

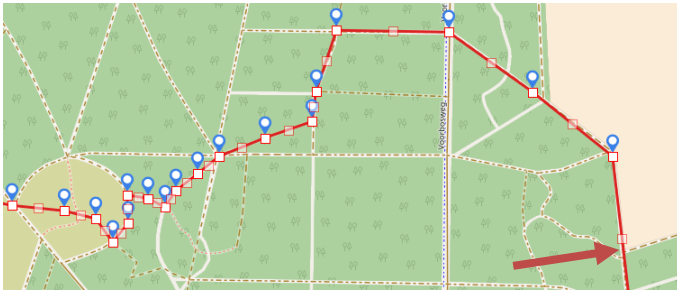
Vertrek vanaf Exloo: (vanuit Ees begin bij pagina 3)

Vertek café Bussemaker 'Hoofdstraat' oversteken RD rechts langs het gemeentehuis op de klinkerweg. Einde RA. Op de kruising LA zandpad. Volgende kruising RA in de bocht na hek LA. Einde LA en gelijk RA door bos.



Zie trajectkaart: Hier steeds het kleine paadje RD volgen u passeert steeds een iets groter pad dat slingert door dit stukje bos. Aan het einde RA en met een bocht naar links. Dan na nog een paar bochtjes links en rechts gaat het pad omhoog bij een heuveltje/dijkje, hier LA. Aan het einde van de pad staat een info bord over de mtb route. Steek de verharde weg over en RD klein pad ri het water. Bij het water RA en langs het water blijven lopen.

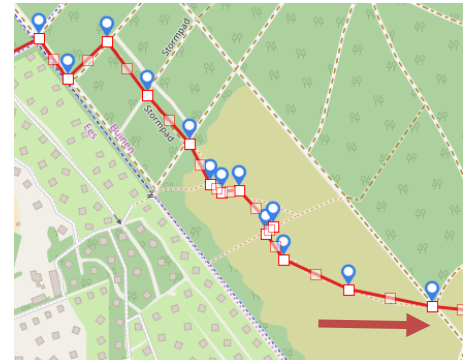
De route gaat om deze zandafgraving heen. Dus links aanhouden. Op een gegeven moment is er een Y splitsing met pad omhoog of beneden langs het water. Het maakt niet uit welke u kiest. uiteindelijk kom je weer op het pad langs het water, echter het uitzicht is wel mooi



Zie trajectkaart: RD bij steen 157 aan de rand van het bos langs de weilanden. U zie rechts het glooiende landschap van de Hondsrug. Bij steen 158-159 RD het bos weer in. Kruising 'flintenpad' en fietspad RD steen 165-166. 1e kruising LA. RD blauwe paaltjes volgen. 1e RA blauwe paaltjes volgen. U loopt door het stormbos, deze bomen zijn omgewaaid in 1972 en in dit

perceel(165) zijn ze niet opgeruimd en kon de natuur zijn gang gaan. Einde RA. Bij de zes-sprong, tweede pad LA voorbij steen 171 (**niet** blauwe paaltjes maar volgende pad). 1e pad RA. En dan LA langs de heide. 1^e paadje RA over de heide (dit is een pingoruïne). Op de kruising in het midden RD.

Zie trajectkaart: Aan het einde het grote pad oversteken en schuin RD kleine pad over de heide. Einde pad RA en gelijk LA over verder de heide. Op de Y LA dan volgende paadje RA en heide weer verlaten. Het zandpad oversteken en RD geel rood op de boom volgen. Kruising RD en dan einde LA. Einde pad fietspad RA.

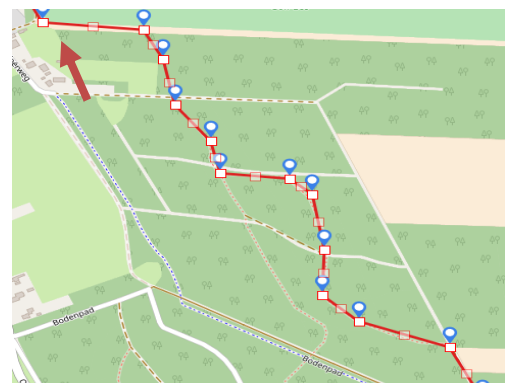


1e pad LA richting Ees. Op de kruising RD. U bent nu in Ees. Einde LA 'Buinerweg'. 1^e RA en einde RA richting 'Hotel Eeserhof' Voor een kop koffie of lunch.

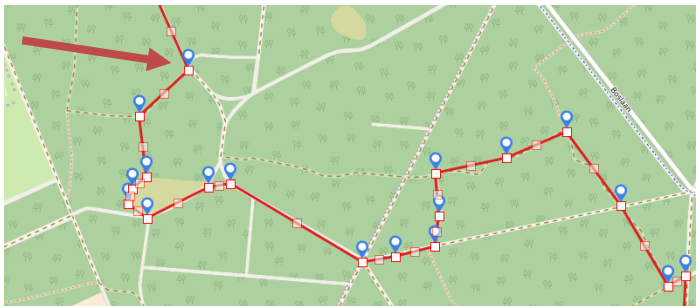
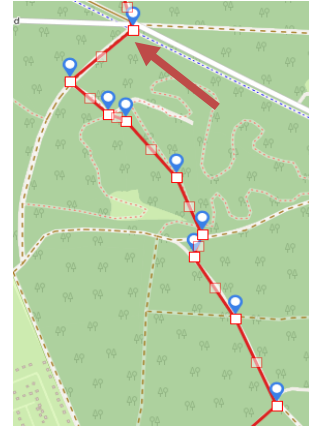
Vertrek vanaf Ees:

Als u met uw rug naar het Hotel toestaat gaat u rechts op de 'Borgerderstraat', na ongeveer 20 mtr LA 'Buinerweg', einde RA 'Hovenweg' (een doodlopende weg voor auto's). Einde LA 'Boerweg' en gelijk RA voor het vakantiepark 'Land van Bartje' langs. U komt voorbij de golfbaan, het pad wordt een zandpad.

Zie trajectkaart: Vlak voor de bocht naar rechts, LA langs de hoge dennenbomen. Na ongeveer 200 mrt is er RA een klein paadje door het bos (tussen de hoge bomen!!). U passeert een huis, dat aan u rechterkant is. Aan het einde zandpad oversteken en RD het bos in. Op de Y LA geel paaltje volgen. Hierna RA geel paaltje volgen. Kruising RD geel paaltje volgen. Einde RA langs het weiland.



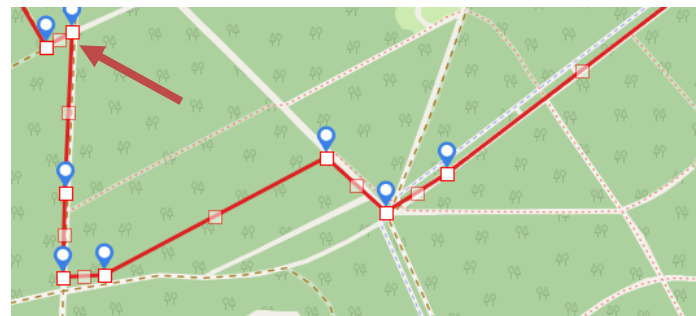
Zie trajectkaartje: Op de kruising verharde weg en fietspad oversteken en RD bospad in bij oranje bordje Hondsrug 'boswachterij Exloo' voorbij steen 130. 1^e pad LA. Op de kruising RD over het heuveltje. RD blijven, u passeert 2 gele paaltjes aan de linkerkant van het pad. Hierna RD op de kruising bij steen 135. Op de Y links met de bocht mee.



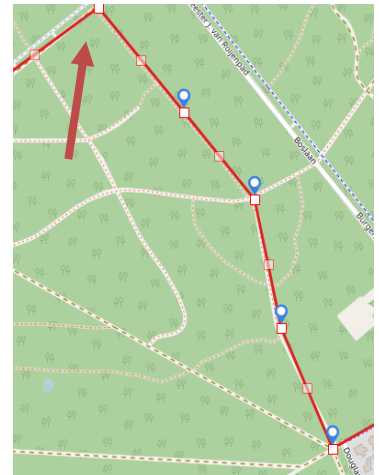
Zie trajectkaart: Op de kruising RA rode paaltje. Dan op de Y LA rode paaltjes volgen. RA langs heide. Einde de LA langs de heide (zie info bordje het heet 'grafheuvels de zeven bergjes'). Y rechts en weer rechts aanhouden tussen steen 134-127 (**niet** rode paaltjes meer volgen). Kruising schuin LA,

2e pad tussen steen 104-105. 1e paadje (klein) LA, dit is een kruising maar beetje onduidelijk, er ligt een steen zonder nr. Volgende kruising RA. Einde RA u kunt nu de rode paaltjes weer volgen. Kruising RD. Einde LA rode paaltjes volgen.

Zie trajectkaart: Dan kruising RA (rode paaltjes **niet** meer volgen) dit is een 'flintenpad'. Vlak voor steen 108 LA het ruiterspad. Einde RA. Dan einde fietspad oversteken en LA na steen 113, parallel aan het fietspad.



Zie trajectkaart: 2^e pad RA witte paaltjes volgen. Kruising RD witte paaltjes blijven volgen. Aan de rand van Exloo kruising (vijf-sprong) LA.



Einde Boslaan RA, Hoofdstraat LA RD blijven lopen tot u weer bij het beginpunt bent. Bent u vanuit Ees gestart dan verder met het begin van dit document.



Einde van de route

Ik hoop dat u heeft genoten van deze route. Heeft u op- en of aanmerkingen dan zou ik het fijn vinden als u mij daarover mailt.

Het is mijn intentie om de wandelingen zo optimaal mogelijk te beschrijven, maar er kunnen altijd onverwachte problemen of wijzigingen zich voordoen..

Ik stel een reactie op de site www.wandelvanuit.nl erg op prijs.

Like ons op facebook: <https://www.facebook.com/wandelvanuit>

Mailadres: wvu@wandelvanuit.nl