



RA = Rechtsaf  
LA = Linksaf  
RD = Rechtdoor  
ri. = Richting

Afstand	: 18 KM
Provincie	: Drenthe
Plaats	: Diever, Drents Friese Wold
Vertrekpunt	: P Diever : bij informatiecentrum : Bosweg 2a : 9781 LE Diever
Bijzonderheden	: 80% onverhard : bos, heide, vennen : vanaf 1 April tot 30 September : is er Horeca halerwege
	: versie Juli 2017

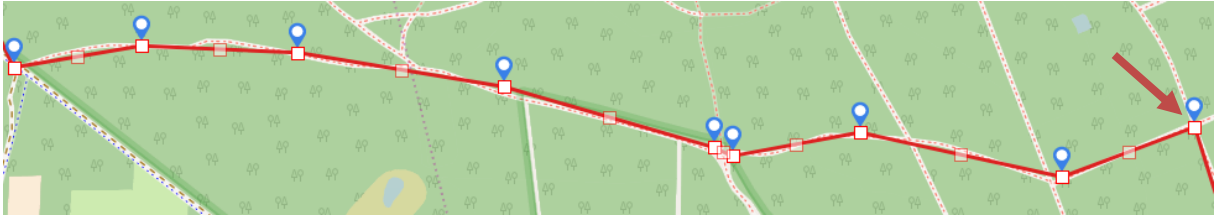
-- Een afwisselende route, door het Drents Friese Wold van Diever.

Als u vanaf de P ri Informatiecentrum kijkt ziet u een paal met wandelroutes. U volgt in eerste instantie een gedeelte gele route. U steekt de weg over vanaf de P en gaat LA langs het fietspad.

Bij het eerste pad LA (de weg oversteken). Volg voorlopig de gele wandelroute bordjes.

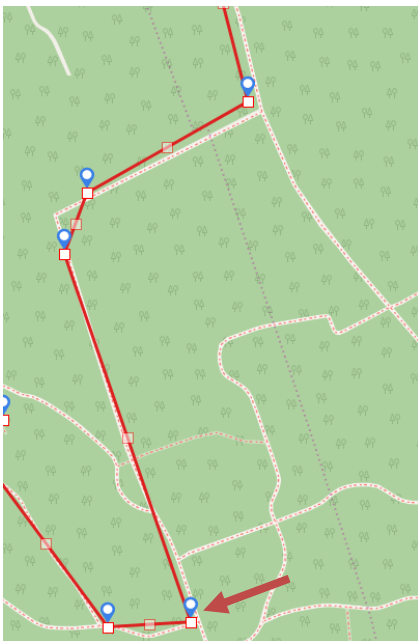
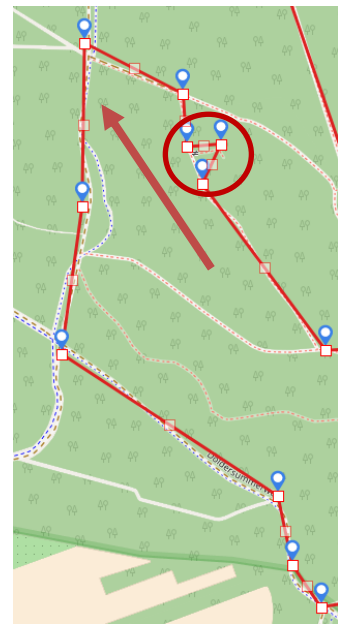


**Zie trajectkaartje:** 1<sup>e</sup> RA en gelijk LA gele routepijltje. RA gele route, LA gele route, LA gele route, RA gele route, LA gele route, RA gele route.



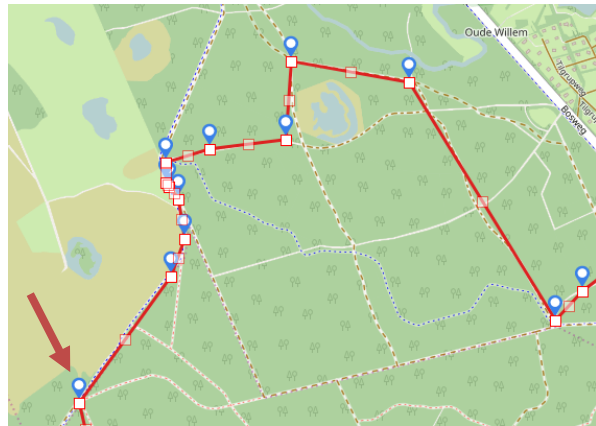
**Zie trajectkaartje:** Hierna wijkt u af (*geen gele route meer volgen!!*). De gele route gaat RD door het hek, deze route gaat LA langs het veld. Twee keer op de kruising RD. Einde RA, tegengesteld aan de gele route. Op de kruising RA.

**Zie trajectkaart:** Volgende kruising RA ri, onderduikershol. Dan gelijk RA ri onderduikershol. Links zit het hek naar het onderduikershol u kunt hier heen en terug. (in de cirkel). Dan het pad vervolgen ( Dus LA na het hek van het onderduikershol). Einde pad LA (graspad).

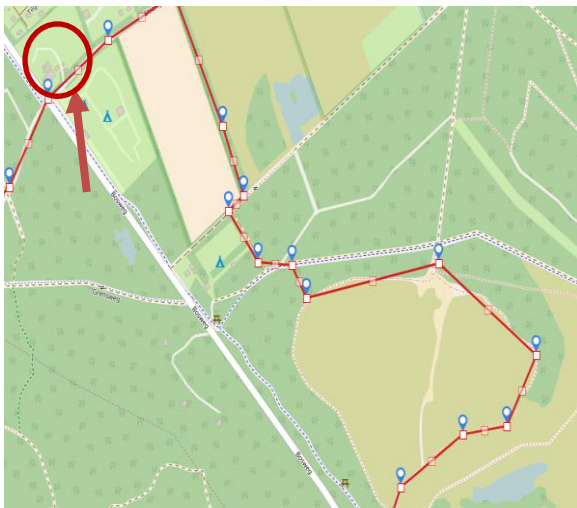


**Zie trajectkaart :** Einde LA, op de Y splitsing RA aanhouden. Pad gaat met een bocht gaat naar rechts. Einde pad LA, Y splitsing LA aanhouden.

**Zie trajectkaart:** Einde pad RA op het fietspad( niet het wandelpad nemen) Het fietspad gaat langs de rand van het Wapserveld. Bij Paddenstoel 24357/001, RA graspad voor het bankje langs. Op de kruising LA achter het ven langs. Volgende kruising RA (modderpad). Kruising RA, hierna 2 x RD op de kruising. Einde van het pad vlak voor het fietspad LA (niet bij het fietspad langs maar pad eerder). Kruising RD. Eind pad door het hek LA en gelijk RA weg oversteken.



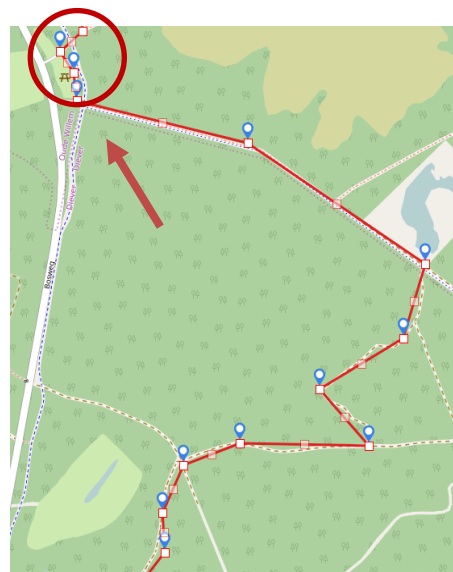
Hier is horeca 'Eetcafe Hoeve aan de Weg' ( in de cirkel). **Let op gesloten vanaf oktober tot en met maart.** U hebt 10 Km gewandeld.

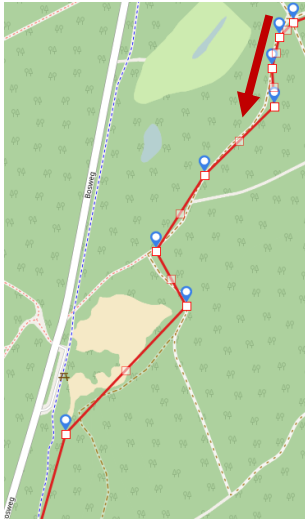


**Zie trajectkaart:** Naast de horeca loopt een verharde weg 'De Streng' hier vervolgt u de route. Tegenover slagboom Stacaravancentrum 'Hoeve aan de weg' ziet u een klein paadje schuin RA, neem deze en blijf RA langs het hek lopen(klein paadje). Einde RA en gelijk weer LA. In de bocht RD. Einde LA. Direct na wildrooster RA. (*Rondje langs de heide*). Einde LA rood paaltje volgen. Rood paaltje blijven volgen, achter bankje langs. RA pad naar beneden en LA langs de heide ( de Hoekenbrink) lopen. Heide is aan uw rechterhand. Einde RA langs de heide blijven

lopen, einde RA langs heide blijven lopen heide blijft aan uw rechterhand.

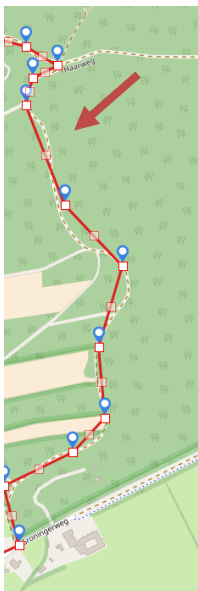
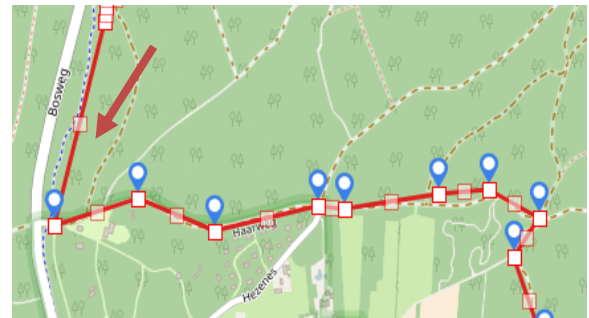
**Zie trajectkaart :** RD blijven lopen, door het hek en over de slagboom komt u op een parkeerplaats. (In de cirkel) Ga hier LA. Eind P LA het bos weer in de geel rode route over de slagboom. 1<sup>e</sup> RA geel rood. Rechts aanhouden (*geel rood gaat LA dit niet meer volgen*). Einde met de bocht mee RA. Op de eerste kruising RD.





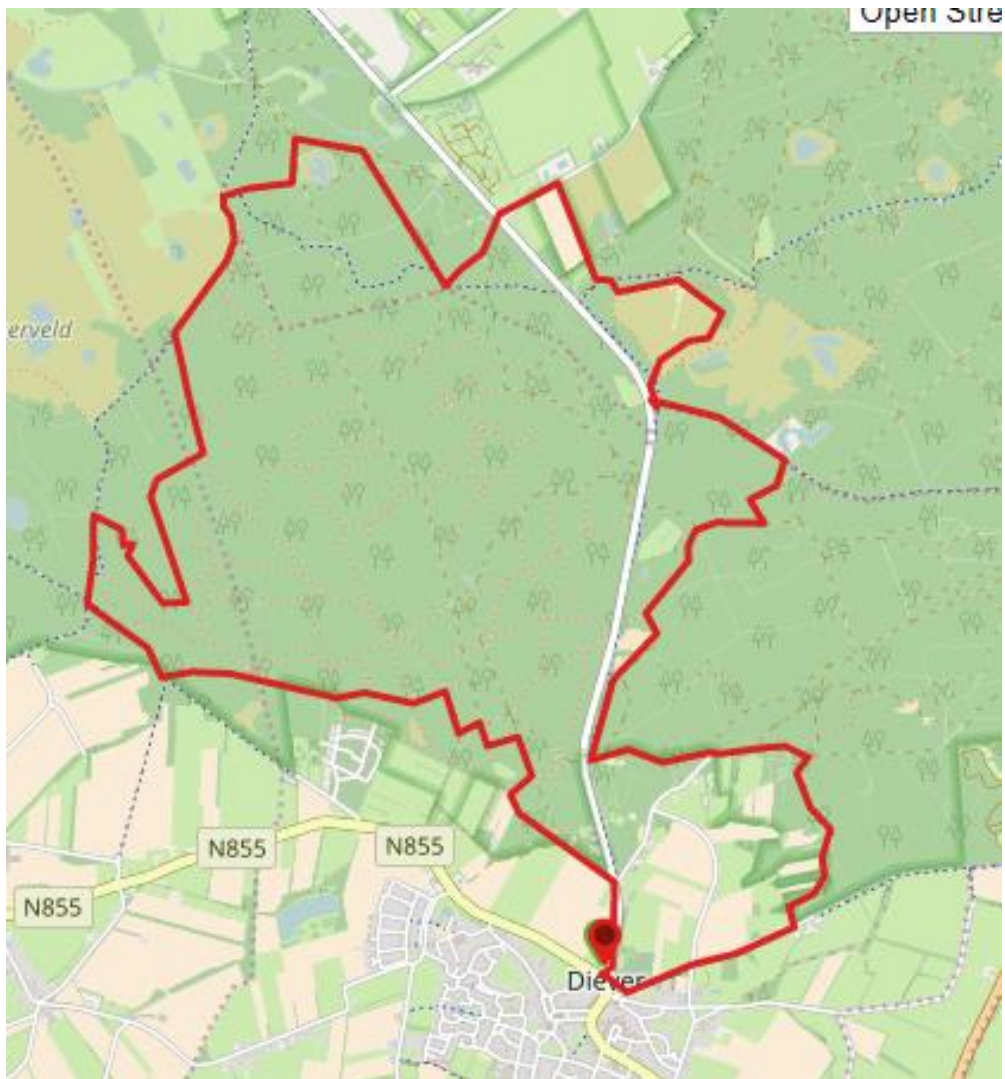
**Zie trajectkaart:** Steeds RD pad vervolgen. Bij Y splitsing LA en volgende pad, na de bocht RA u komt nu op een zandvlakte. Ga links langs de zandvlakte( deze is aan uw rechterhand) en aan het einde RD. Op het heuveltje RA.

**Zie trajectkaart:** Links aanhouden, bij Y splitsing RA. Dit is een heuvelig paadje wat parallel loopt aan het fietspad. Aan het einde komt u op een groot pad. Hier LA achter de camping langs. Op de kruising RD Volgende kruising scherp RA. En links aanhouden zandpad.



**Zie trajectkaart:** Dit pad steeds doorlopen tot de verharde weg 'Groningerweg' hier RA.

Langs deze weg passeert u het Hunebed D52. Op de kruising met verharde weg RD. Vlak voor het einde RA langs de begraafplaats ri de P het startpunt.



## Einde van de route

*Ik hoop dat u heeft genoten van deze route. Heeft u op- en of aanmerkingen dan zou ik het fijn vinden als u mij daarover mailt.*

*Het is mijn intentie om de wandelingen zo optimaal mogelijk te beschrijven, maar er kunnen altijd onverwachte problemen of wijzigingen zich voordoen..*

**Ik stel een reactie op de site [www.wandelvanuit.nl](http://www.wandelvanuit.nl) erg op prijs.**

**Like ons op facebook: <https://www.facebook.com/wandelvanuit>**

**Mailadres: [wvu@wandelvanuit.nl](mailto:wvu@wandelvanuit.nl)**