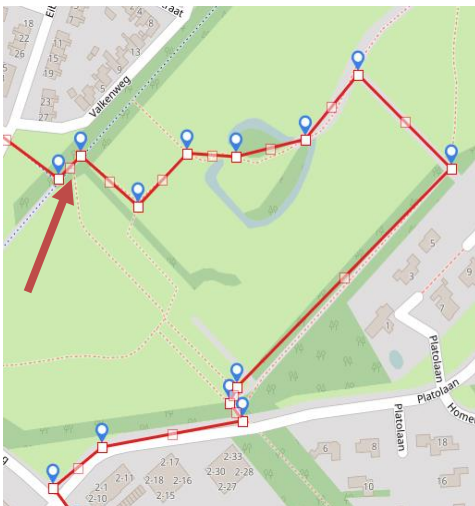


RA = Rechtsaf
LA = Linksaf
RD = Rechtdoor
ri. = Richting

Afstand	: 20 KM
Provincie	: Drenthe
Plaats	: Assen-Rolde vv
Vertrekpunt	: Achterkant Station Assen : Oosterparallelweg : Assen :
Bijzonderheden	: 70% onverhard hei, weiland : Horeca in Rolde
	: versie April 2017

-- Een afwisselende route, vertrekt vanaf achterkant van het station Assen. Typisch Drentse AA landschap. Bijzonderheden : Rolde, Lonerdiep, Deurzerdiep, Kampsheide met Hunebed.

Als u met de rug naar het station staat gaat u LA en gelijk RA 'de Koekoeksstraat' in, kruising RD 'Oosterpark' volgende kruising RD 'Molenlaan' en RD aanhouden 'Roerdompstraat' tot aan het park.

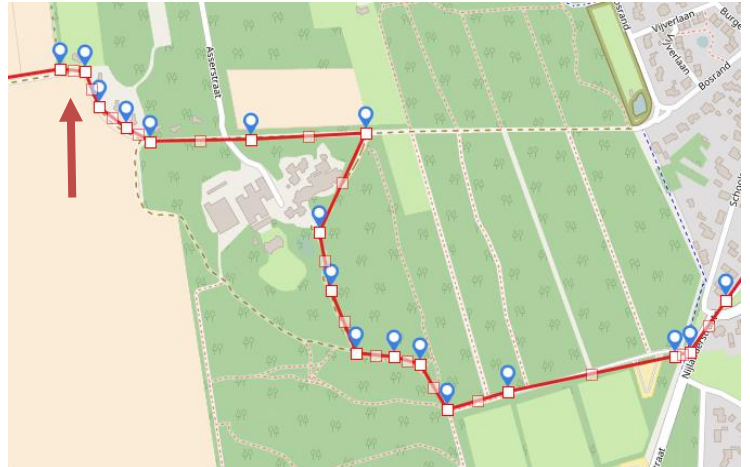


Zie trajectkaart: Hier LA en 2^e pad RA het park Valkenstijn in. Einde LA, langs het graf van Valkenstijn hierna RA over het bruggetje langs de gemetselde contouren van het vroegere Valkenstijn. Halverwege de laan RA en dan einde RA doorlopen tot de verharde weg 'de Platolaan'. Ga hier RA en dan LA op de 'Vredeveldseweg'.

RD lopen tot einde en dan RD verder via fietspad 'de Uitkamp'. Deze loopt u helemaal uit tot aan de weg 'Schieven' hier gaat u LA. Na ong. 100 meter gaat u RA fietspad 'Boerkampweg'. Het fietspad steeds aanhouden, u komt over de brug van het 'Deurzerdiep'. Aan het einde van het pad (bij het bankje) rechts aanhouden en het fietspad vervolgen.

Einde van het fietspad (u bent nu in het dorpje Deurze) gaat u RA, daarna links met de bocht mee, voorbij de bocht LA doodlopende weg in. Deze gaat over in een wandelpad. Dit pad aanhouden totdat u bij de verharde weg 'Kerkweg' komt hier gaat u RD.

Zie trajectkaart: Bij de bosrand RA, pad gaat met een bocht naar links en dan RD tot voorbij 'het Ruige Veld'. Hierna gaat u RA. U loopt RD tot het heideveld, hier gaat u LA tot einde pad en dan RA. Als het goed is ziet u schuin voor u de sportvelden 'Boerbosch' van Rolde. Bij de sportvelden gaat u LA richting Rolde. De sportvelden heeft u aan uw rechterkant

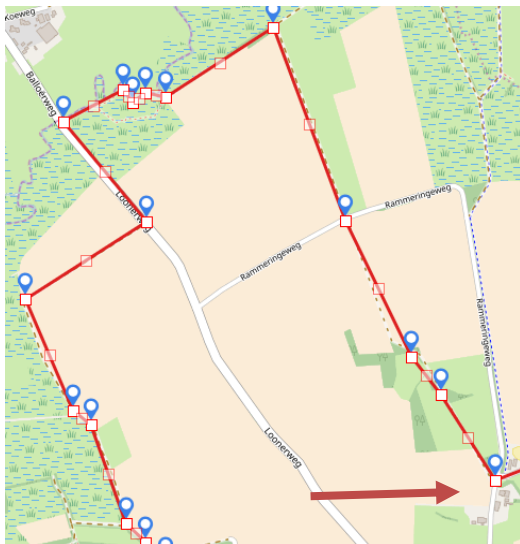


U loopt door tot de 'Nijlanderstraat' ga hier LA. Bij de splitsing 'Grote Brink' en 'Schoolstraat' vervolgt u RD de 'Nijlanderstraat' het wandelpad en blijft deze straat vervolgen. U blijft op de 'Nijlanderstraat' tot de 'Middenstraat' dat is de vierde weg RA. U komt dan op de drukke 'Hoofdstraat' hier gaat RA. Voorbij café-restaurant Hofsteenge gaat u LA de 'Gieterstraat' in. Daarna de eerste weg LA 'de Hunebedweg' . (Let op bordje richting Hunebed is een andere weg). Goed links aanhouden.

U komt achter de Jacobuskerk langs deze is links, rechts van u is het kerkhof van Rolde. U vervolgt de 'Hunebedweg' tot aan het fietspad en gaat daar LA. Voorbij het streekmuseum "Het dorp van Bartje" gaat u RA de 'Balloërstraat' in. Daarna gelijk eerste weg RA de 'Zuidlaarderweg'.



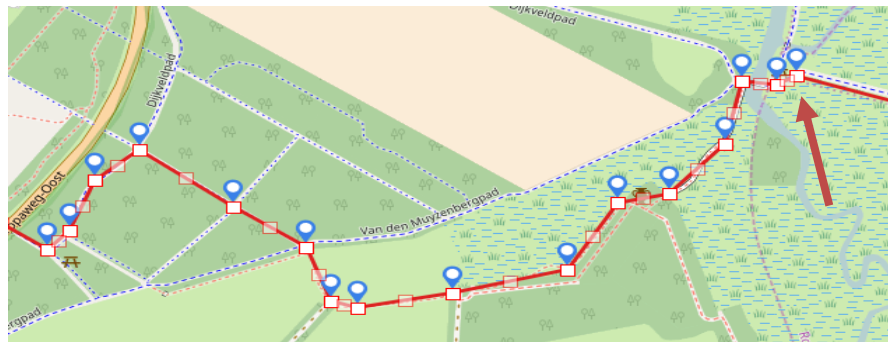
Zie trajectkaart: Na ongeveer 800 meter LA wandelpad. Bij de Y splitsing rechts aanhouden. U loopt nu richting het Balloërveld, langs het monument voor het Pieterpad en u gaat door het hek. Op de kruisingen RD, dit pad steeds volgen tot er een **grote zandweg** kruist. Hier slaat u scherp LA. Op dit pad komt u het "Heilige Huisje" tegen. Einde van deze weg RA. Deze weg volgt u tot voorbij de Schaapskooi en parkeerplaats van het Balloërveld.



Zie trajectkaart: Op de kruising voorbij de parkeerplaats gaat een fietspad naar rechts en gelijk daarna een wandelpad naar rechts deze kist u RA. Dit wandelpad volgen. RD op de kruising met de verharde weg. Einde wandelpad gaat u LA. U komt nu langs het 'Lonerdiepje'. U vervolgt dit pad tot aan de 'Balloërweg' (de weg Balloo-Loon). U gaat hier LA dit is een stukje langs de weg (let op verkeer!!). Na ongeveer 500 mtr steekt u de weg over en gaat RA het zandpad op richting Kampsheide. U houdt dit pad aan, het maakt een bocht naar links, u komt langs het Hunebed bij Kampsheide.



Zie trajectkaart: U blijft rechtdoor lopen en ziet dan aan uw rechterhand het ven van Kampsheide. U blijft eerst rechtdoor lopen, over het wildrooster, na ong 100 meter RA richting het ven. U loopt dan langs het ven dat aan uw rechterhand blijft. Voorbij het bankje komt na ongeveer 100 mtr een splitsing u kiest dan voor de middenweg. (niet langs het ven blijven lopen en niet links af). U loopt dan over de heide met de grafheuvels totdat u na het wildrooster bij het grote zandpad komt. Hier gaat u LA. U gaat na het bord over Kampsheide RA, fietspad ri Assen. U passeert opnieuw het Deurzerdiep.



Zie trajectkaart: Na de brug LA het vlonder pad op. RD voorbij het infobord over het 'Poepenhemeltje', fietspad volgen tot einde pad dan RA (Fietspad gaat verder LA) en LA, langs het weiland. Doorlopen tot het bruggetje. Fietspad oversteken RD op de kruising en bij het volgende fietspad LA gelijk weer RA onder het viaduct door.



Zie trajectkaart: Fietspad oversteken rechtdoor. Bij het bankje RA en gelijk weer LA en direct weer LA het bos in. Einde RA en dan 2 x kruising RD en derde LA. RD 'Rolderstraat' oversteken en RD langs de tennisvelden deze zijn links van u. Einde RA 'Steendijk'. Deze straat helemaal tot einde doorlopen en dan LA naar beginpunt achter het station.



Einde van de route

Ik hoop dat u heeft genoten van deze route. Heeft u op- en of aanmerkingen dan zou ik het fijn vinden als u mij daarover mailt.

Het is mijn intentie om de wandelingen zo optimaal mogelijk te beschrijven, maar er kunnen altijd onverwachte problemen of wijzigingen zich voordoen..

Ik stel een reactie op de site www.wandelvanuit.nl erg op prijs.

Like ons op facebook: <https://www.facebook.com/wandelvanuit>

Mailadres: wvu@wandelvanuit.nl