



Afstand : 8,5 km
Provincie : Drenthe
Plaats : Assen
Vertrekpunt : Station Assen voorzijde
:

Bijzonderheden : 70% verhard
: bos, park en stad

Gelopen door mij : 4 december 2016

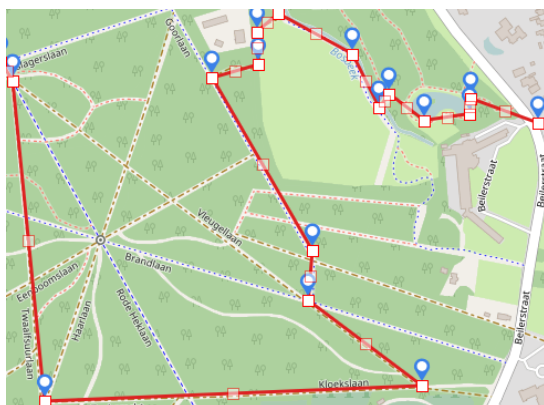
RA = Rechtsaf
LA = Linksaf
RD = Rechtdoor
ri. = Richting



--Een verrassende stadswandeling door Assen. Met veel groen, bos en monumenten. De route gaat eerst door het groen van het Asserbos, om via de vaart door het centrum te lopen.--

De route vertrekt vanaf het station in Assen. **(Let op er wordt volop gebouwd bij het station, het kan zijn dat u even goed moet kijken hoe de situatie is op het moment dat u deze route loopt. !!)**

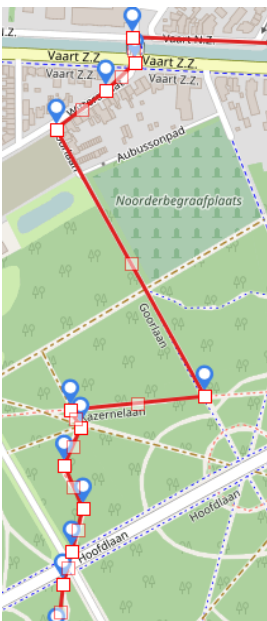
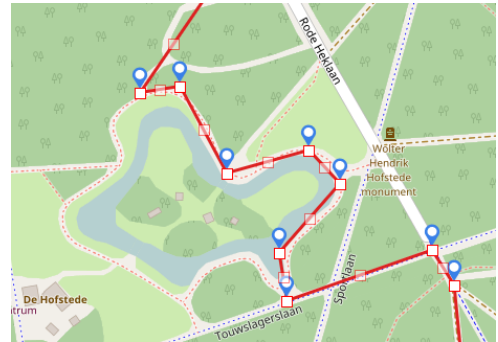
Als u met de rug naar de ingang van het station staat, steekt u de weg over en gaat LA af op de 'Overcingellaan'. Vervolgens RA 'Burgemeester Jollesstraat'. Bij de rotonde LA 'Plantaanlaan'. 1^e straat RA 'Vogelkerslaan'. Einde LA 'Kastanjelaan' en gelijk RA 'Port Natalweg'. Deze weg tot einde uitlopen. Weg (Beilerstraat) oversteken en dan schuin voor u ziet u een wandelpad het bos in. Ga hierin.



Zie Trajectkaartje: U komt bij een vijver. 'De oude vijver' Loop hier links omheen. Tot voorbij het bankje aan de kop van de vijver gaat u LA. Gelijk LA over het bruggetje en u staat aan de rand van een groot veld. Ga hier RA. Vlak voor het einde van dit veld LA, u blijft langs het veld lopen, aan de rechterkant ziet u gebouwen van de scouting. 1^e pad RA. Einde LA 'Goorlaan'. Doorlopen tot het einde, de vijfsprong. Kies het tweede pad LA 'Vleugellaan'. Aan het einde RA

de 'Kloekslaen'. U loopt aan de achterkant van de 'Zuiderbegraafplaats'. Op de kruising RD 'Tankgracht'. Aan het eind RA 'Twaalfsuurlaan'. Einde LA 'Rode Heklaan', en gelijk LA 'Touwslagerslaen'. Kruising RD en daarna RA ri de vijver.

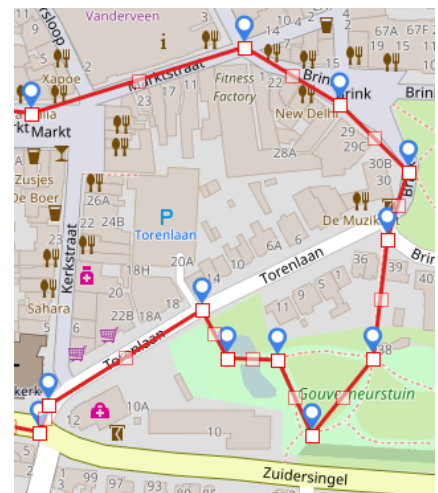
Zie Trajectkaartje: Bij de vijver RA langs de vijver blijven lopen tot u ongeveer de helft van de vijver hebt gelopen, dan bij een zandpad-bospad RA. Y links aanhouden, doorlopen tot de grote weg 'Hoofdlaan'.



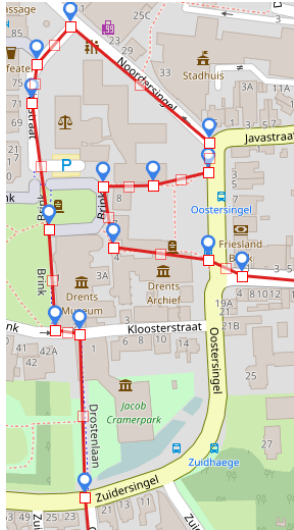
Zie Trajectkaartje: Deze weg oversteken en dan ziet u schuin rechts een bospad (staat een bordje fietspad). Dit pad inlopen. Op de kruising een vijfsprong RD(links) en dan gelijk het volgende pad RA 'Kazernelaan'. Eerste pad LA 'Goorlaan', u loopt aan de achterkant van de 'Noorderbegraafplaats'. RD lopen totdat u bij de kruising met verharde straat bent 'Witterstraat' Ga hier RA. Bij de stoplichten 'Vaart ZZ' oversteken, brug oversteken en RA aan de stille kant 'Vaart NZ' lopen.

RD blijven lopen tot het centrum van Assen. Vlak voor het einde ziet u aan de linkerkant 'Theater de Kolk'. Aan het einde van de vaart, op de kop is een klein pleintje met een beeld 'Het filmdoek' van Annet Haring. Hier de weg oversteken naar het pleintje 'De Markt'. Zomers is het hier erg gezellig met veel terrassen.

Zie trajectkaartje: U gaat links in de hoek RA/RD, 'De Marktstraat'. U loopt achter het 'Warenhuis van der Veen' langs. Op de kruising RA. (Links is het winkelcentrum van Assen). U komt nu op de 'Brink'. Aan de overkant 'Het Drents Museum'. Later komt de route hier weer langs. Rechts aanhouden op de 'Brink'. In de bocht met de 'Torenlaan' kunt u RD. U komt dan in de 'Gouverneurstuin'. Jaarlijks zijn hier vele evenementen. In deze tuin, 1^e kruising RD, tweede RA, einde LA en verlaat de tuin LA via 'De Torenlaan'.



Einde RA 'Kerkplein', u loopt voorbij 'de Jozefkerk'. De weg oversteken en LA 'Dr. Nassaulaan'. Hier zijn vele mooie monumentale panden. Tweede straat LA 'Hertenkamp' RA bij het Hertenkamp doorlopen tot het restaurant. Hier LA en fietspad voorbij de tennisbanen volgen. Einde LA 'Johan Hoflaan'. Tweede pad LA, op de Y RA en doorlopen tot het einde. Hier LA op de verharde weg 'Beilerstraat'. Eerste RA 'Beilerstraat', aan de linkerkant op de hoek het gebouw van 'RTV Drenthe'. Y kruising RD/RA 'Wilhelminastraat'. 2^e straat LA 'Oosterhoutstraat' hier staat rechts een oud gebouw van het 'Wilhelmina Ziekenhuis.'

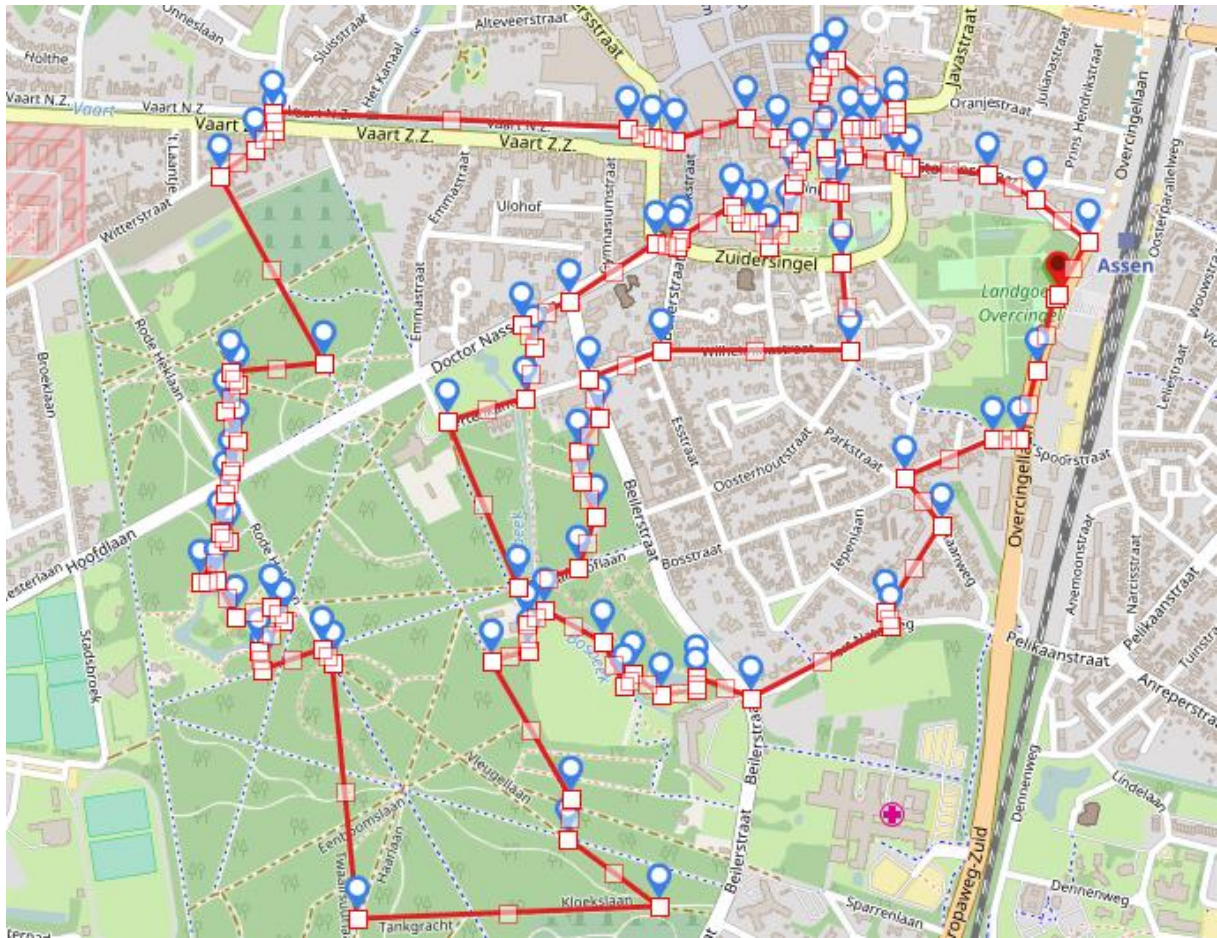


Zie Trajectkaartje: De 'Zuidersingel' oversteken en het fietspad 'Droostelaan' RD. Rechts is het 'Drents Museum'. U loopt voorbij de ingang van het 'Drents Museum', houd links aan en loop weer op de 'Brink'. RD lopen, u komt nu op de 'Brinkstraat' aan uw rechterkant is het 'Gerechtsgebouw' van Assen. Aan de 'Brinkstraat' is veel horeca. Eind RA 'Noordersingel'. Aan de linkerkant is het 'Gemeentehuis' Eind RA en gelijk het pad RA '11 decemberlaantje'. U komt weer op 'De Brink' Ga hier LA en gelijk weer LA bij het 'Drents Archief' langs het 'Museumlaantje'. Aan het einde aan u linkerkant staat 'Bartje'. Steek aan het einde de kruising over en vervolg de 'Stationsstraat' totdat u weer bij het station bent.

Voor meer info over Assen :

- <http://www.vvpassen.nl/nl>
- <http://www.ahvassen.nl/over-ahv.html> = 'Historische vereniging'
- <http://www.wza.nl/over-wza/onze-organisatie/historie> = Historie van WZA
- <http://www.beeldbankassen.nl/stad/>
- <http://www.florijnas.com/projecten/stationsgebied>
- <https://drentsmuseum.nl/nl>
- <http://www.vriendenasserbos.nl/index.html>
- <http://drentsarchief.nl/>

Route samengesteld door Wandelvanuit.nl



Einde van de route

Plaats een reactie op de site Wandelvanuit.nl

Like ons op facebook: <https://www.facebook.com/wandelvanuit>